

ATLAS COMMUNAL

DE L'OCCUPATION DES SOLS
DANS LES HAUTS-DE-SEINE



ATLAS COMMUNAL
DE L'OCCUPATION DES SOLS
DANS LES HAUTS-DE-SEINE

CONCEPTION :

VICTOR CHARBONNIER

COORDONNÉ PAR :

ALEXANDRE MÉDINA
MATHILDE RICHEL

Sommaire

1 - L'OCCUPATION DU SOL DES HAUTS-DE-SEINE

Introduction au MOS	5
Les communes	6-7
Les établissements publics territoriaux	8
L'occupation des sols dans les Hauts-de-Seine	9
	10-11

2 - L'OCCUPATION DU SOL DES 36 COMMUNES

Antony	14
Asnières-sur-Seine	15
Bagneux	16
Bois-Colombes	17
Boulogne-Billancourt	18
Bourg-la-Reine	19
Châtenay-Malabry	20
Châtillon	21
Chaville	22
Clamart	23
Clichy	24
Colombes	25
Courbevoie	26
Fontenay-aux-Roses	27
Garches	28
Gennevilliers	29
Issy-les-Moulineaux	30
La Garenne-Colombes	31
Le Plessis-Robinson	32
Levallois-Perret	33

Malakoff	34
Marnes-la-Coquette	35
Meudon	36
Montrouge	37
Nanterre	38
Neuilly-sur-Seine	39
Puteaux	40
Rueil-Malmaison	41
Saint-Cloud	42
Sceaux	43
Suresnes	44
Sèvres	45
Vanves	46
Vaucresson	47
Ville-d'Avray	48
Villeneuve-la-Garenne	49

3 - L'OCCUPATION DU SOL DES 4 ÉTABLISSEMENTS PUBLICS TERRITORIAUX

Boucle Nord de Seine	51
Paris Ouest La Défense	52
Grand Paris Seine Ouest	53
Vallée Sud - Grand Paris	54

4 - L'OCCUPATION DU SOL DE L'ÉTABLISSEMENT PUBLIC PARIS LA DÉFENSE

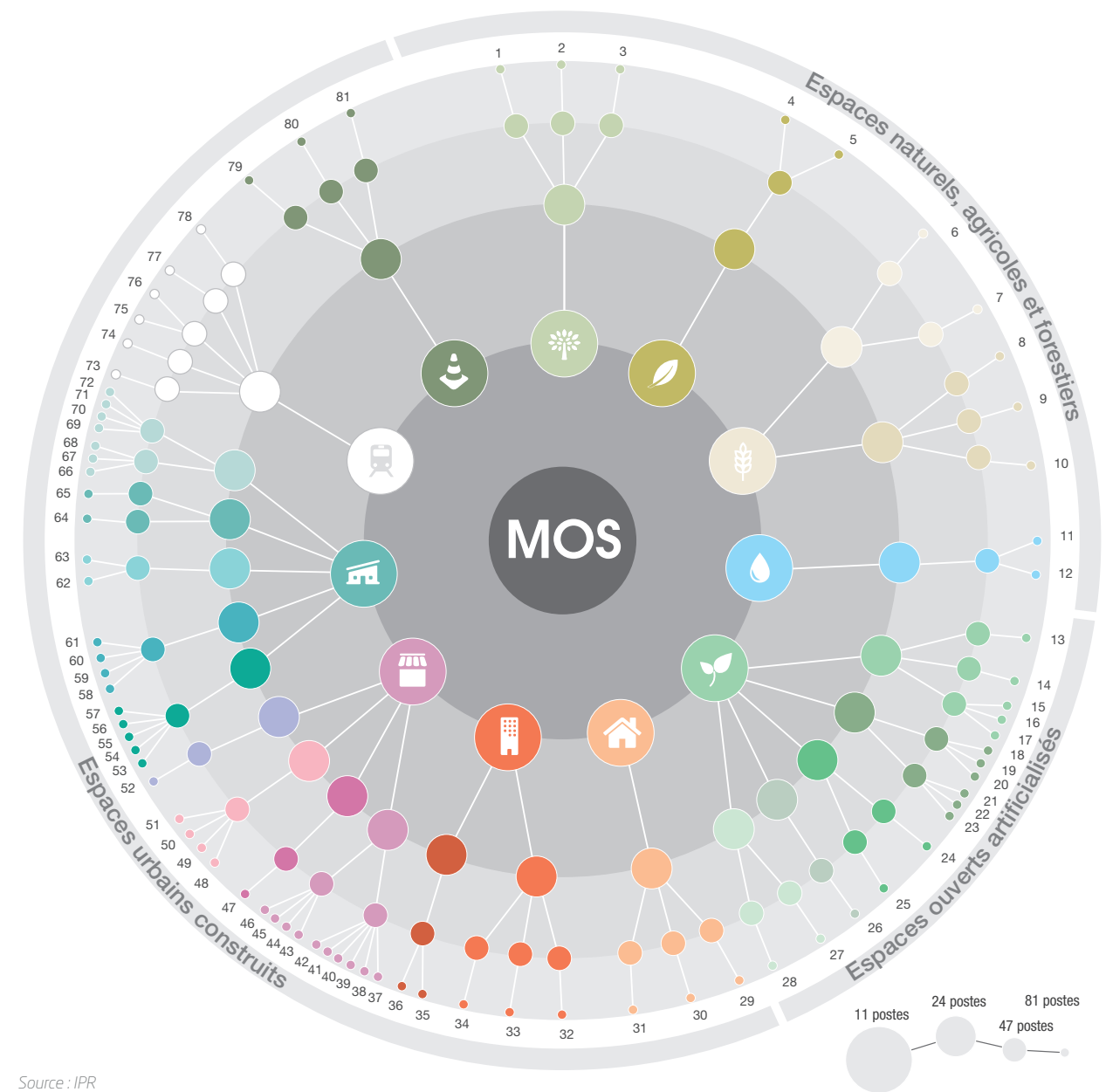
Établissement public Paris La Défense	57
---------------------------------------	----



Introduction au MOS

La base de données « Mode d'Occupation du Sol » (MOS) est produite par l'Institut Paris Région (IPR). Constitué depuis 1986, le MOS est défini comme « un inventaire numérique de l'occupation du sol de l'Île-de-France » [IPR, 2022]. Elle est actualisée tous les trois à cinq ans permettant un suivi de l'évolution territoriale de la région francilienne. La donnée est acquise par une analyse des photographies aériennes de l'Institut national de l'information géographique et forestière (IGN). Les différentes natures d'occupation des sols sont regroupées par classes, sous le nom de « postes ». Ces postes sont représentés sous la forme d'un découpage surfacique correspondant à des polygones. Il ne s'agit pas de polygones divisés selon l'emprise au sol d'un bâtiment ou d'une infrastructure, mais de polygones regroupant une surface comportant le même type d'occupation du sol. Le MOS offre quatre niveaux de nomenclatures imbriquées : 11, 24, 47 et 81 postes (schéma de droite).

La base de données MOS peut comporter des imprécisions. Étant réalisée uniquement à partir de photo-interprétations, certains types d'occupations du sol peuvent être mal identifiés par l'IPR. Le MOS ne prend également pas en compte la verticalité de l'information, c'est-à-dire la mixité fonctionnelle au sein d'une même zone ou d'un même bâtiment. Les commerces intégrés dans un tissu résidentiel, ou bien, les bâtiments mixant habitations et bureaux, par exemple, se voient alors attribuer un seul poste pour l'ensemble des fonctions présentes. Certaines cartes ont, en conséquence, subi un travail de requalification de la donnée de notre part.



LES COMMUNES DES HAUTS-DE-SEINE

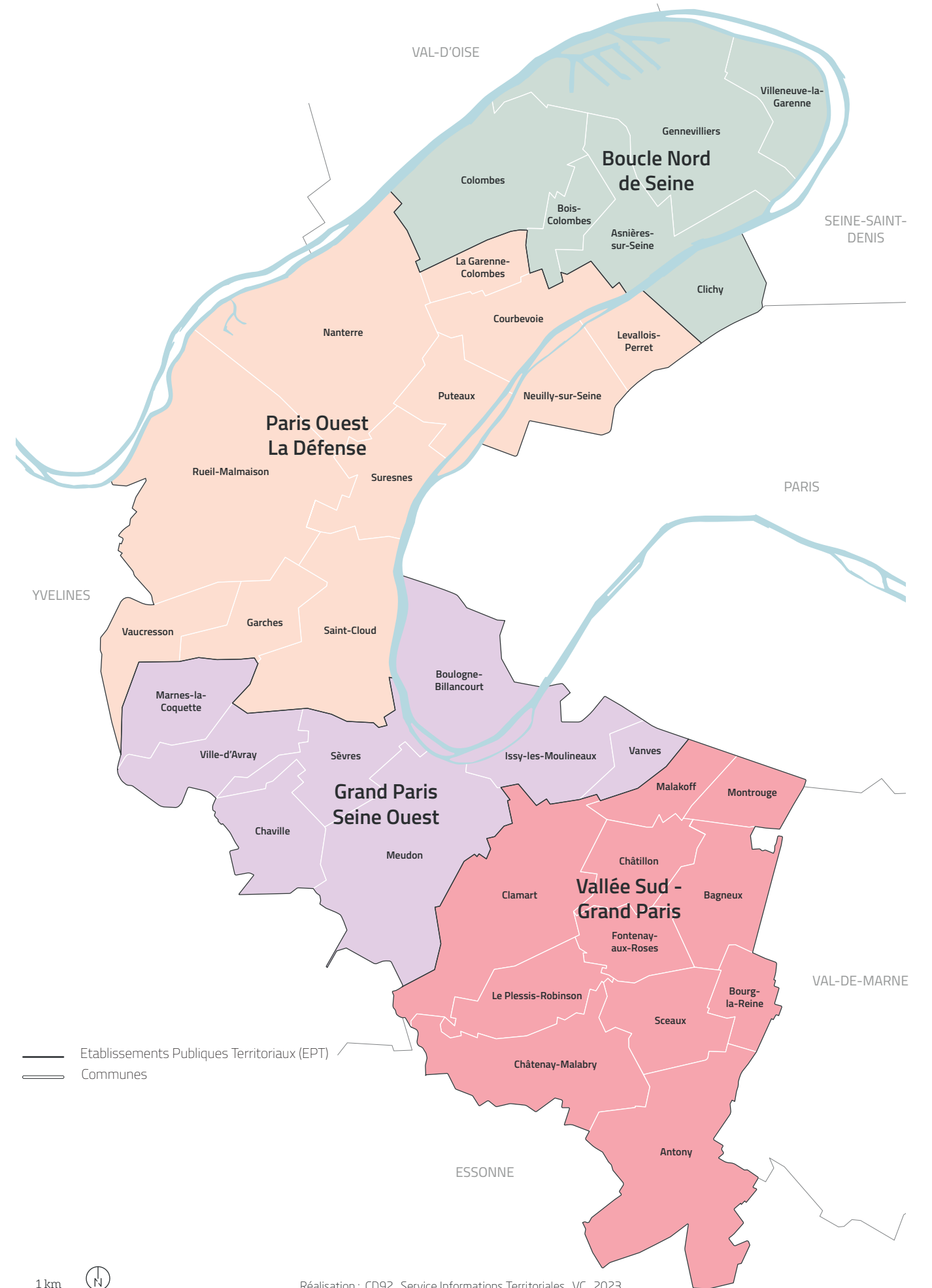


Source : INSEE
Réalisation : CD92, Service Informations Territoriales, VC, 2023

1 km



LES ÉTABLISSEMENTS PUBLICS TERRITORIAUX DES HAUTS-DE-SEINE



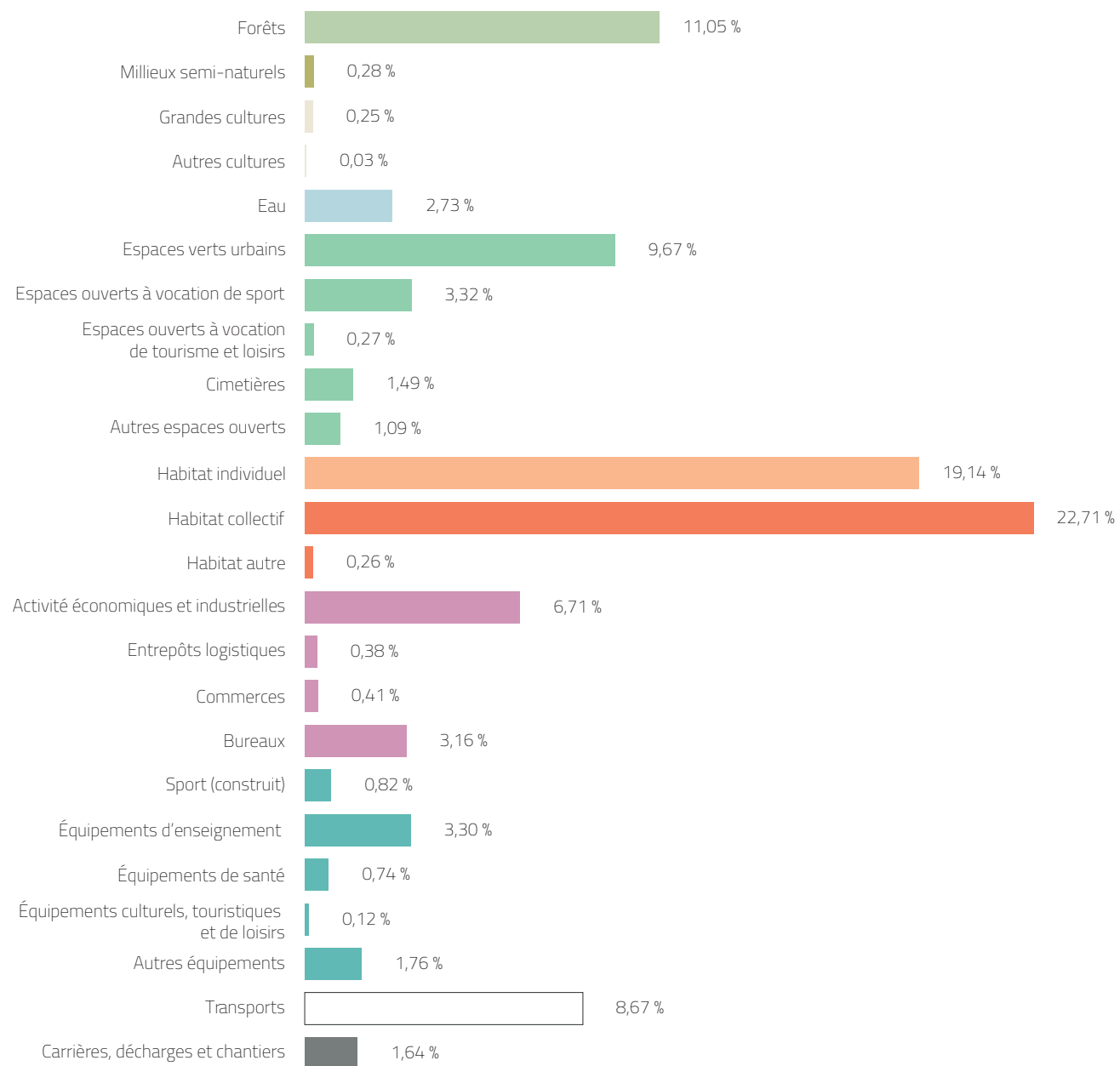
— Etablissements Publiques Territoriaux (EPT)
— Communes

Réalisation : CD92, Service Informations Territoriales, VC, 2023

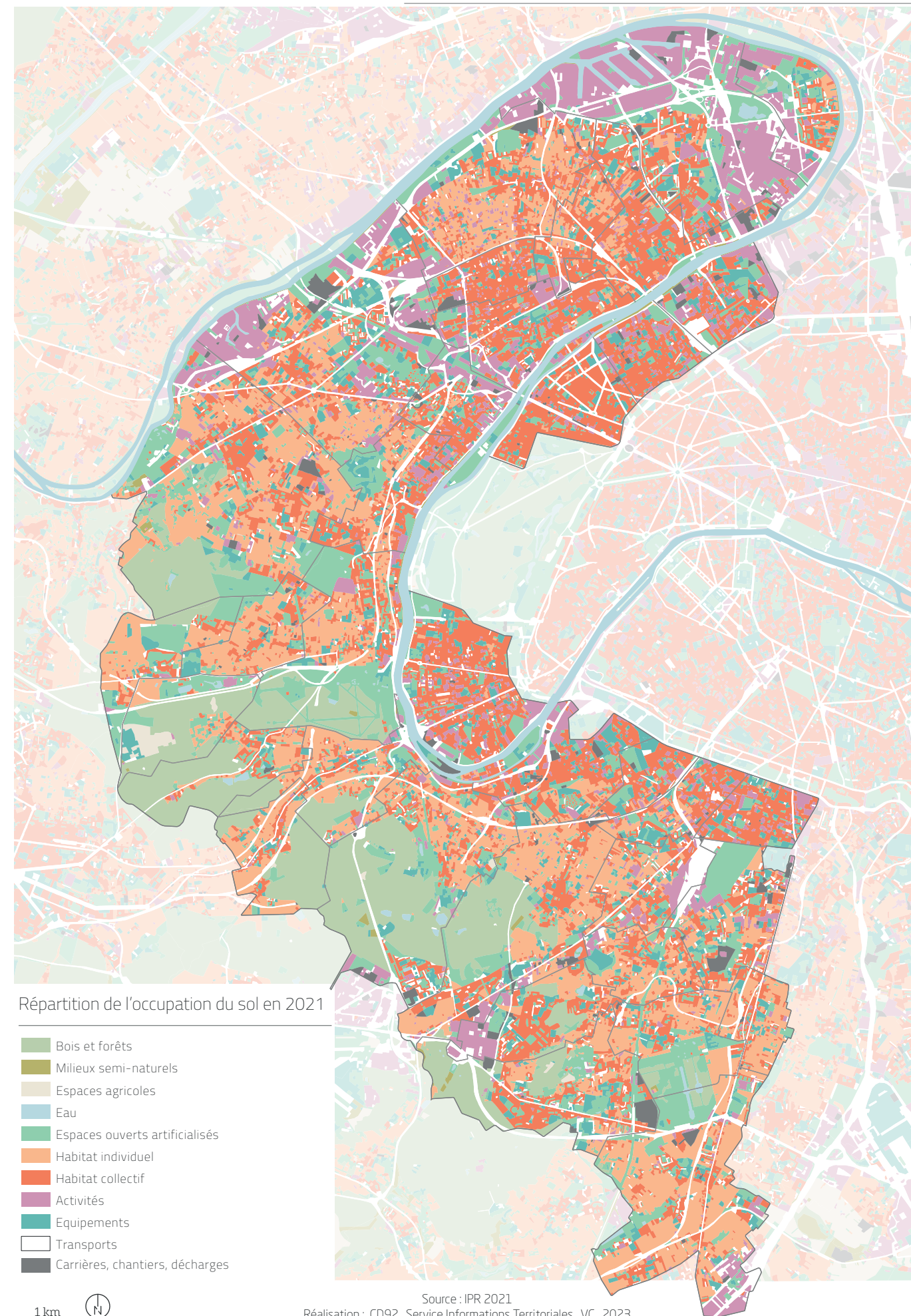
1 km



L'occupation des sols dans les Hauts-de-Seine



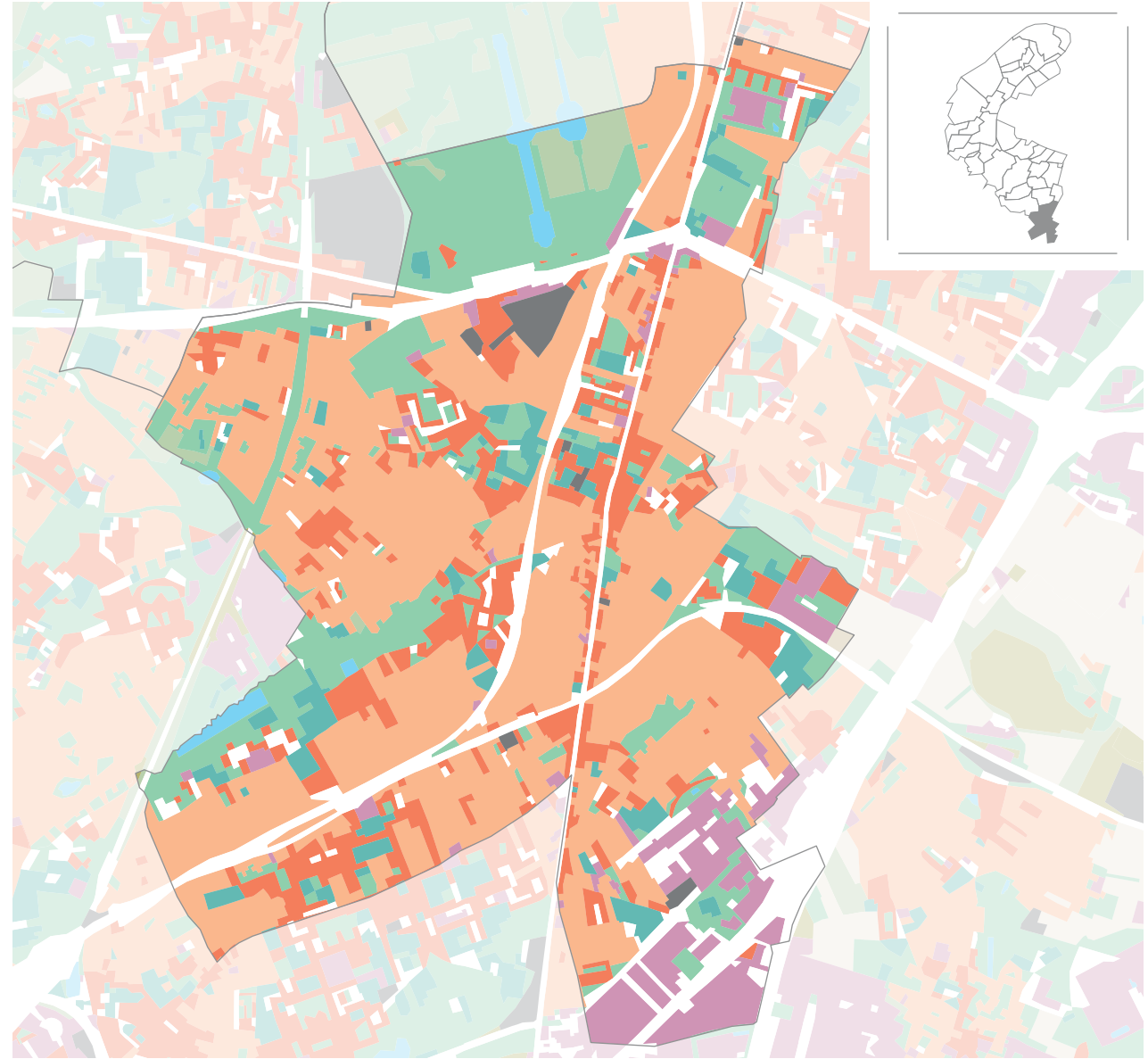
Source : IPR, 2021



1 km

Source : IPR 2021
Réalisation : CD92, Service Informations Territoriales, VC, 2023

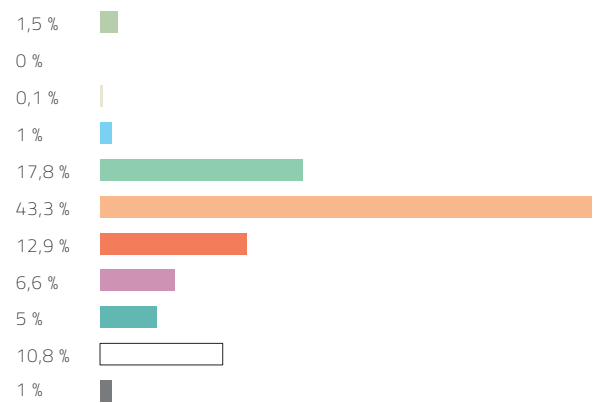
MODE D'OCCUPATION DU SOL ANTONY



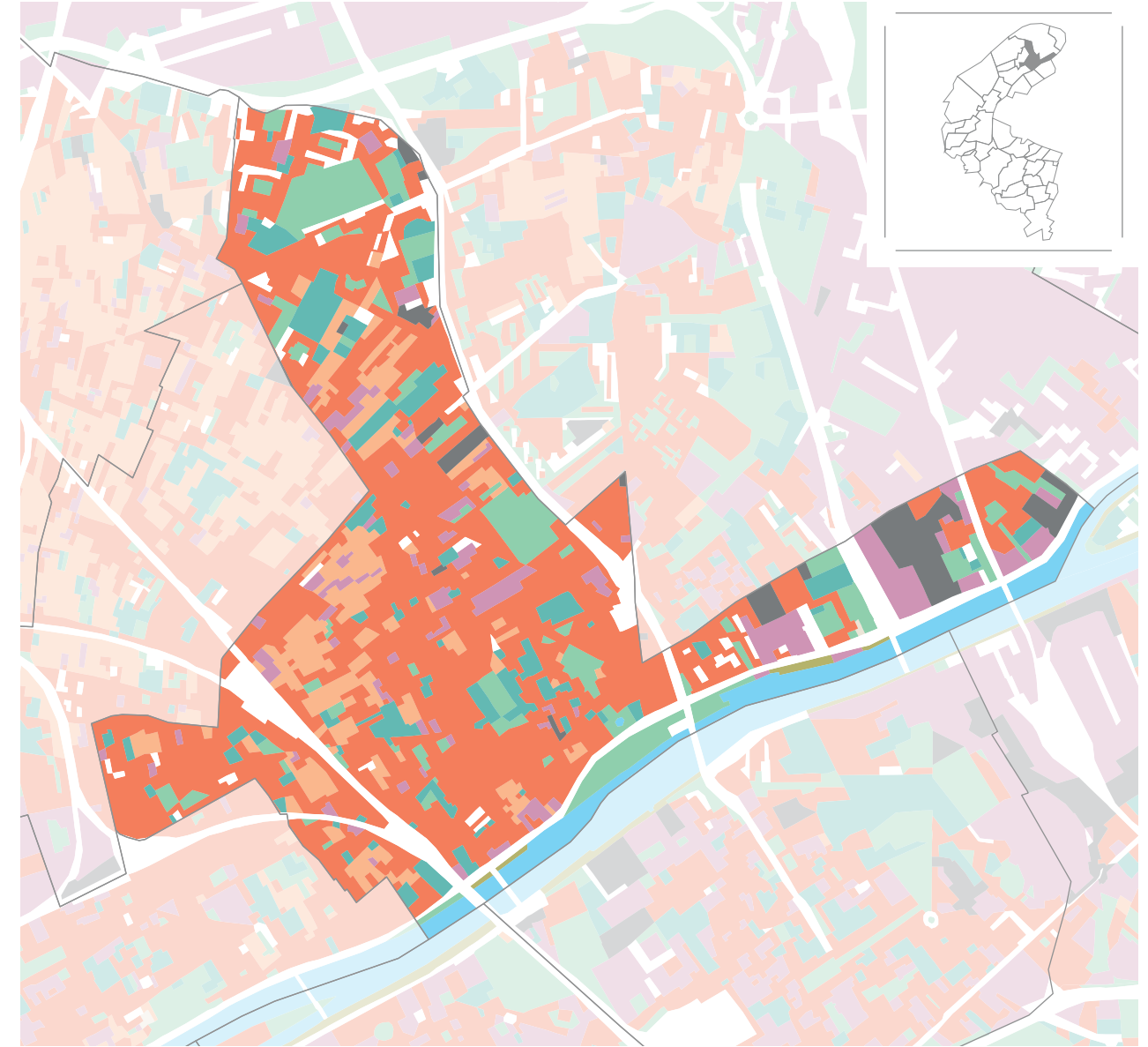
Répartition de l'occupation du sol en 2021

Taux d'occupation du sol

- Bois et forêts
- Milieux semi-naturels
- Espaces agricoles
- Eau
- Espaces ouverts artificialisés
- Habitat individuel
- Habitat collectif
- Activités
- Equipements
- Transports
- Carrières, chantiers, décharges



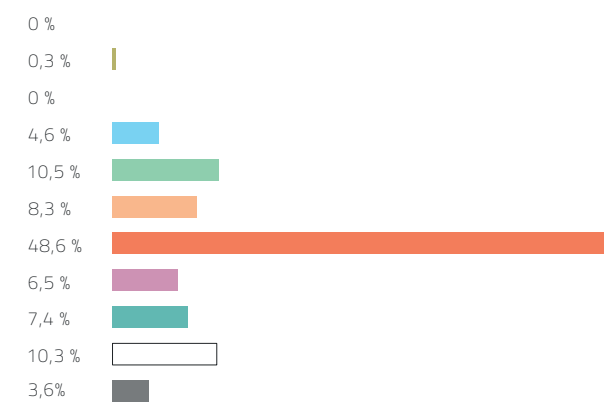
MODE D'OCCUPATION DU SOL ASNIÈRES-SUR-SEINE



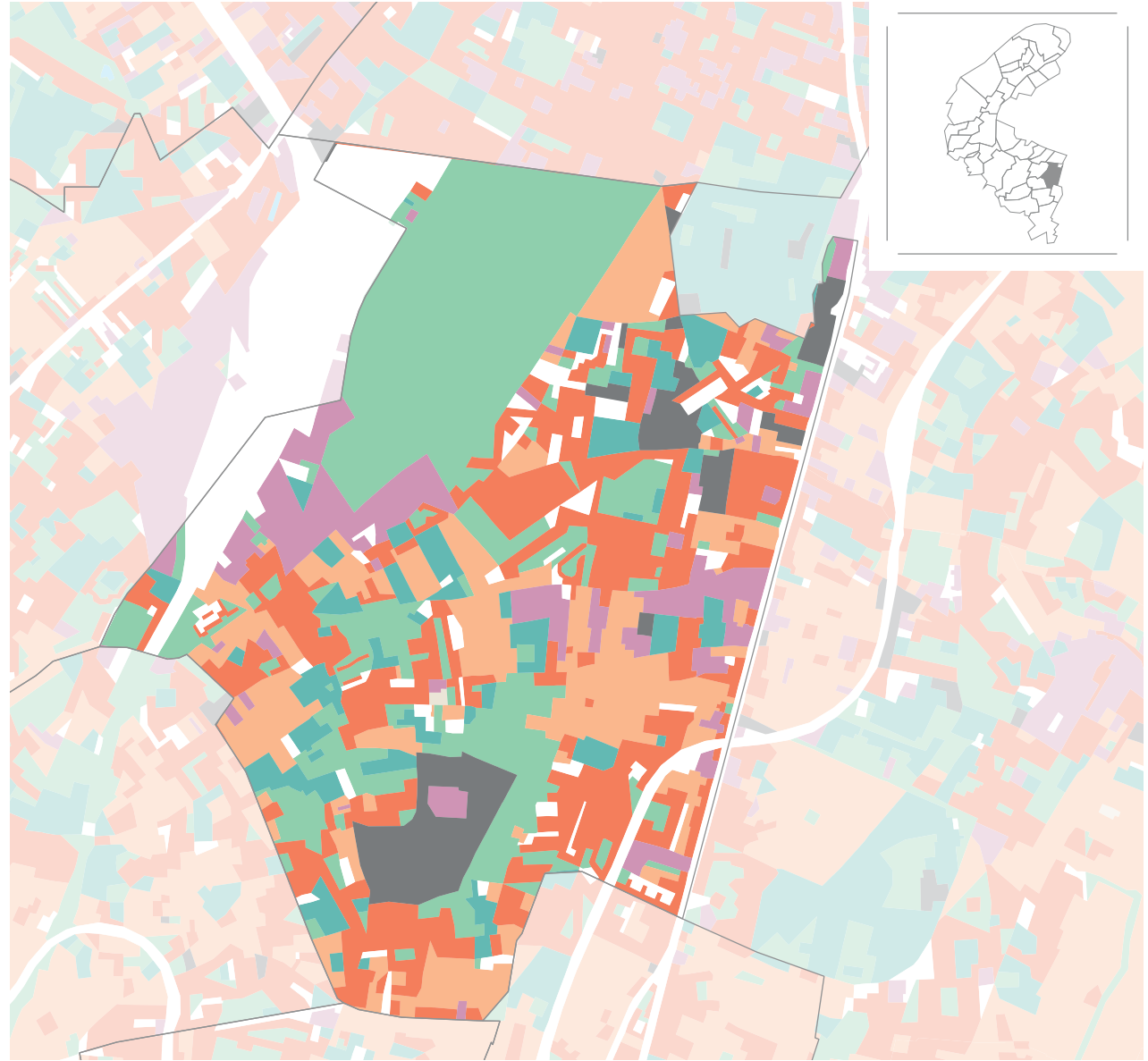
Répartition de l'occupation du sol en 2021

Taux d'occupation du sol

- Bois et forêts
- Milieux semi-naturels
- Espaces agricoles
- Eau
- Espaces ouverts artificialisés
- Habitat individuel
- Habitat collectif
- Activités
- Equipements
- Transports
- Carrières, chantiers, décharges



MODE D'OCCUPATION DU SOL BAGNEUX



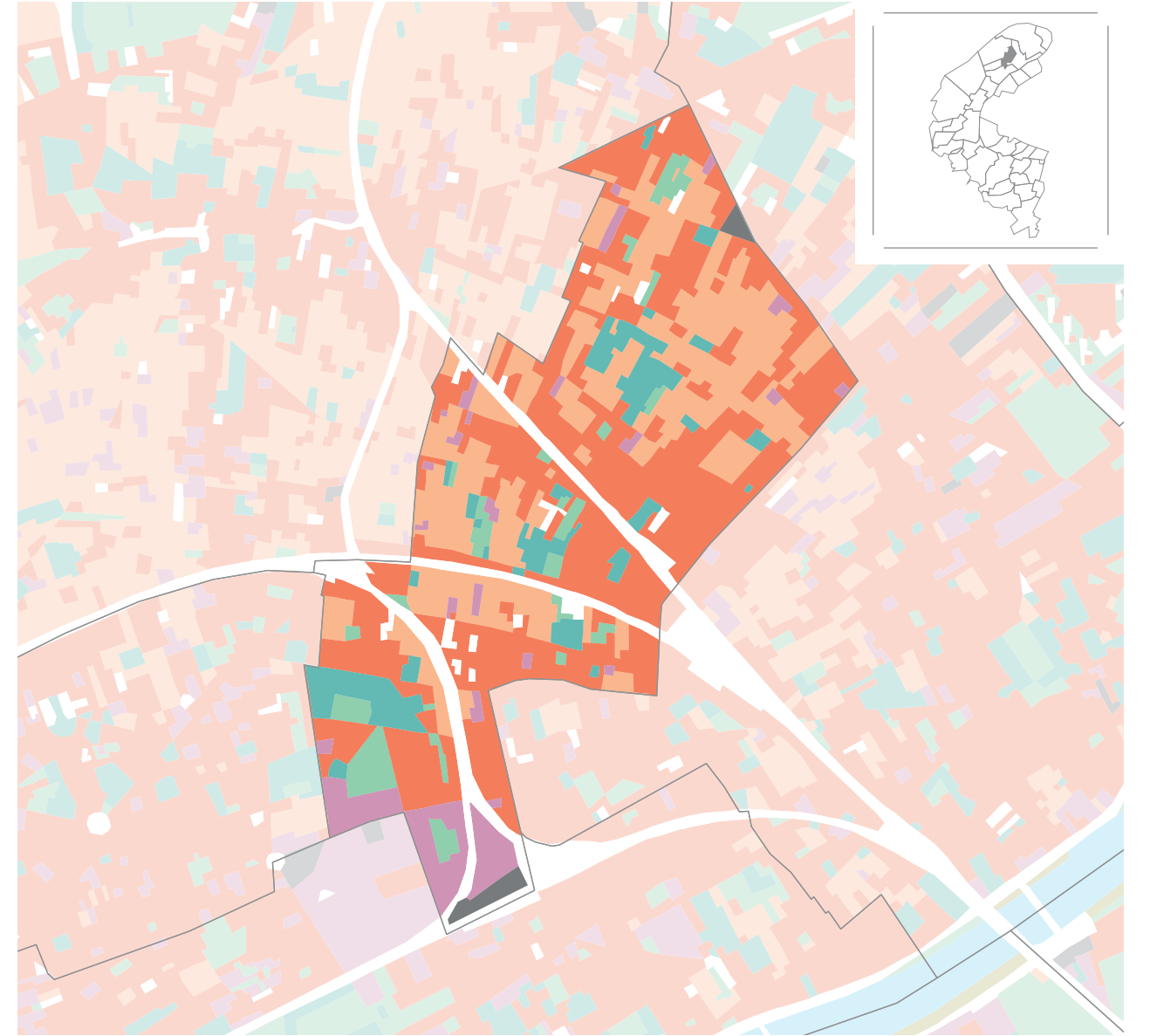
Répartition de l'occupation du sol en 2021

Taux d'occupation du sol

- Bois et forêts
- Milieux semi-naturels
- Espaces agricoles
- Eau
- Espaces ouverts artificialisés
- Habitat individuel
- Habitat collectif
- Activités
- Equipements
- Transports
- Carrières, chantiers, décharges



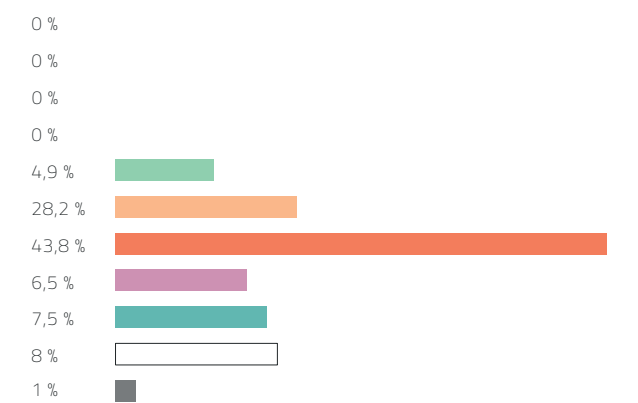
MODE D'OCCUPATION DU SOL BOIS-COLOMBES



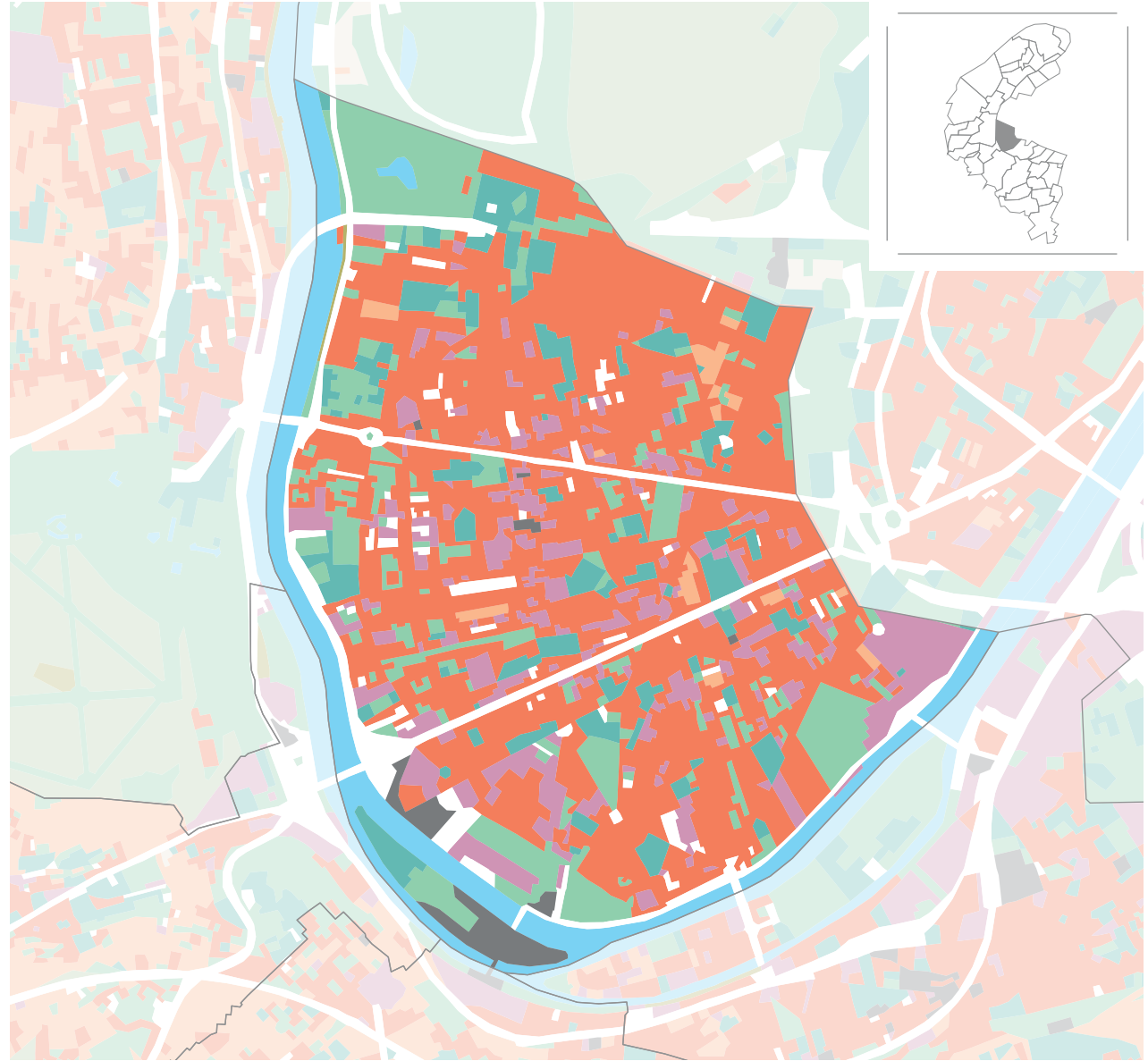
Répartition de l'occupation du sol en 2021

Taux d'occupation du sol

- Bois et forêts
- Milieux semi-naturels
- Espaces agricoles
- Eau
- Espaces ouverts artificialisés
- Habitat individuel
- Habitat collectif
- Activités
- Equipements
- Transports
- Carrières, chantiers, décharges



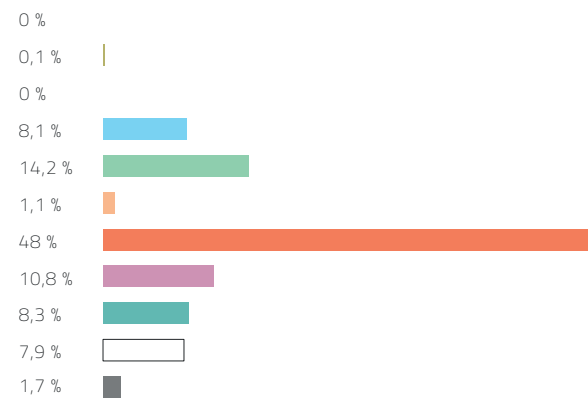
MODE D'OCCUPATION DU SOL BOULOGNE-BILLANCOURT



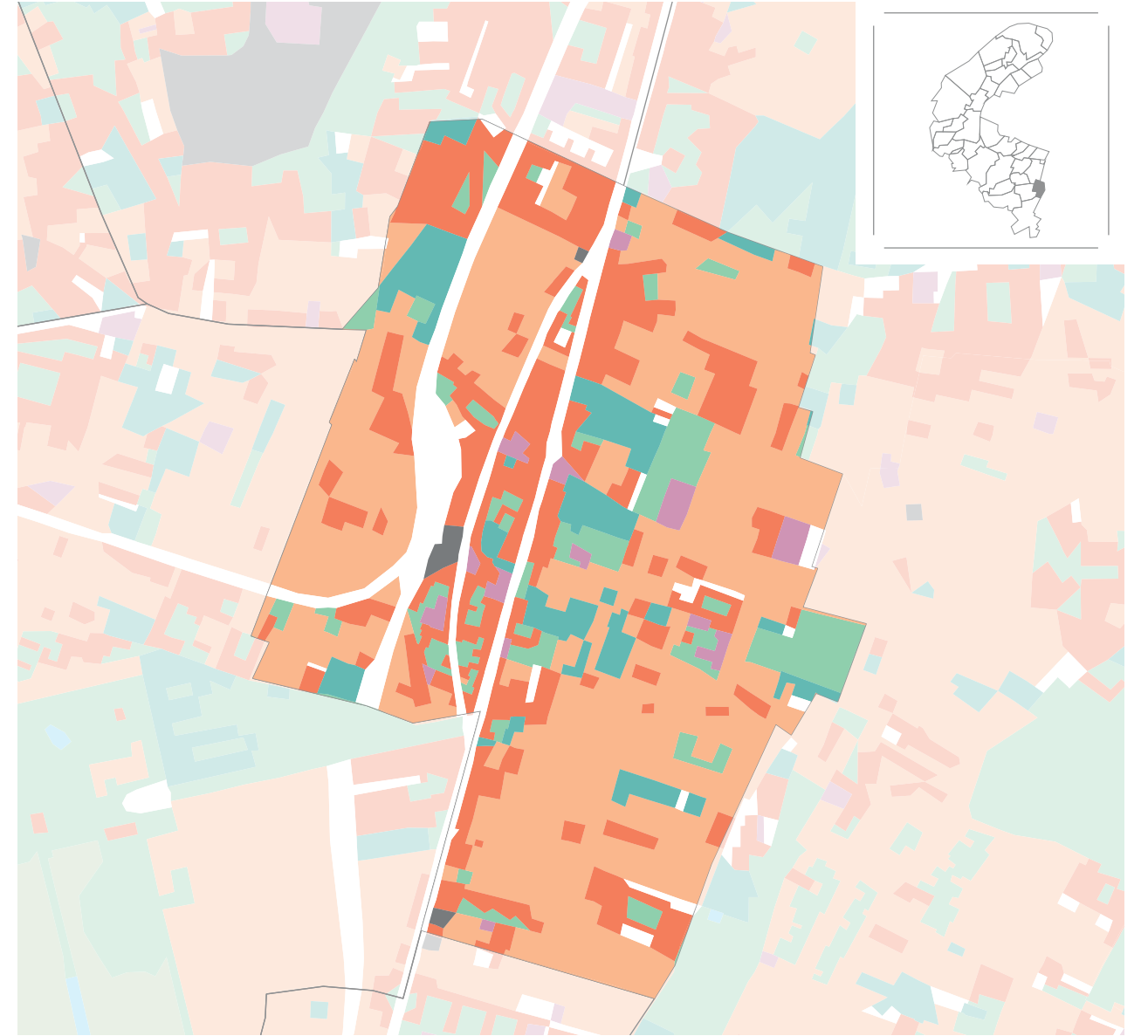
Répartition de l'occupation du sol en 2021

Taux d'occupation du sol

- Bois et forêts
- Milieux semi-naturels
- Espaces agricoles
- Eau
- Espaces ouverts artificialisés
- Habitat individuel
- Habitat collectif
- Activités
- Equipements
- Transports
- Carrières, chantiers, décharges



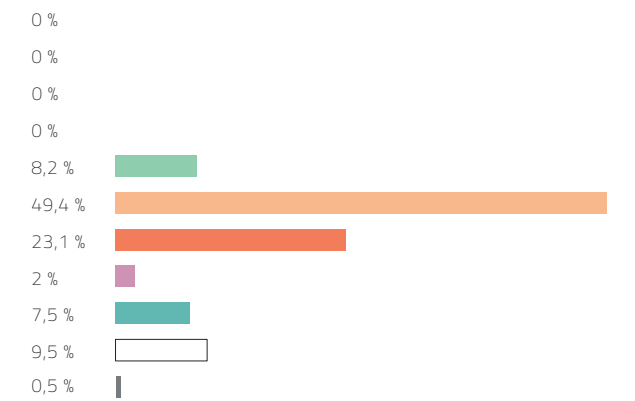
MODE D'OCCUPATION DU SOL BOURG-LA-REINE



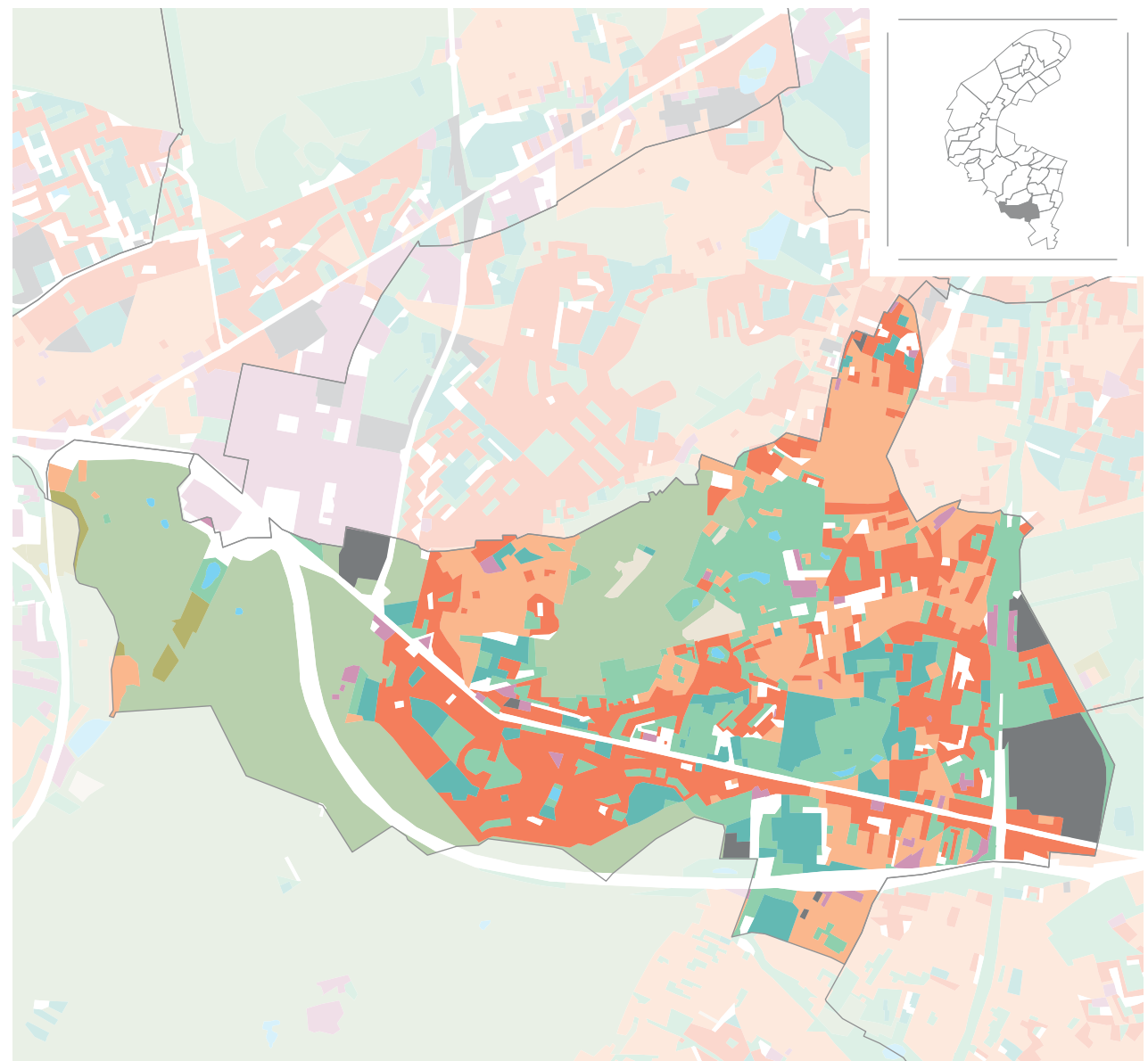
Répartition de l'occupation du sol en 2021

Taux d'occupation du sol

- Bois et forêts
- Milieux semi-naturels
- Espaces agricoles
- Eau
- Espaces ouverts artificialisés
- Habitat individuel
- Habitat collectif
- Activités
- Equipements
- Transports
- Carrières, chantiers, décharges



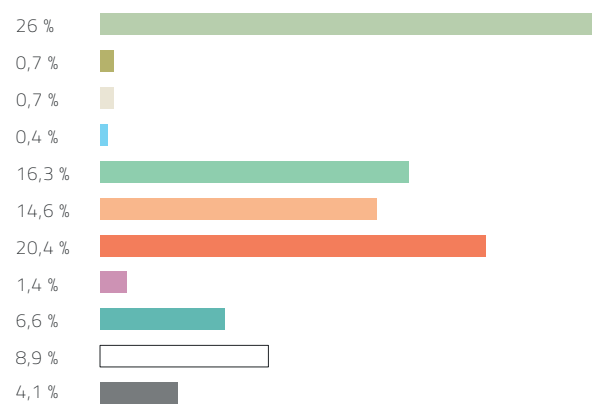
MODE D'OCCUPATION DU SOL CHÂTENAY-MALABRY



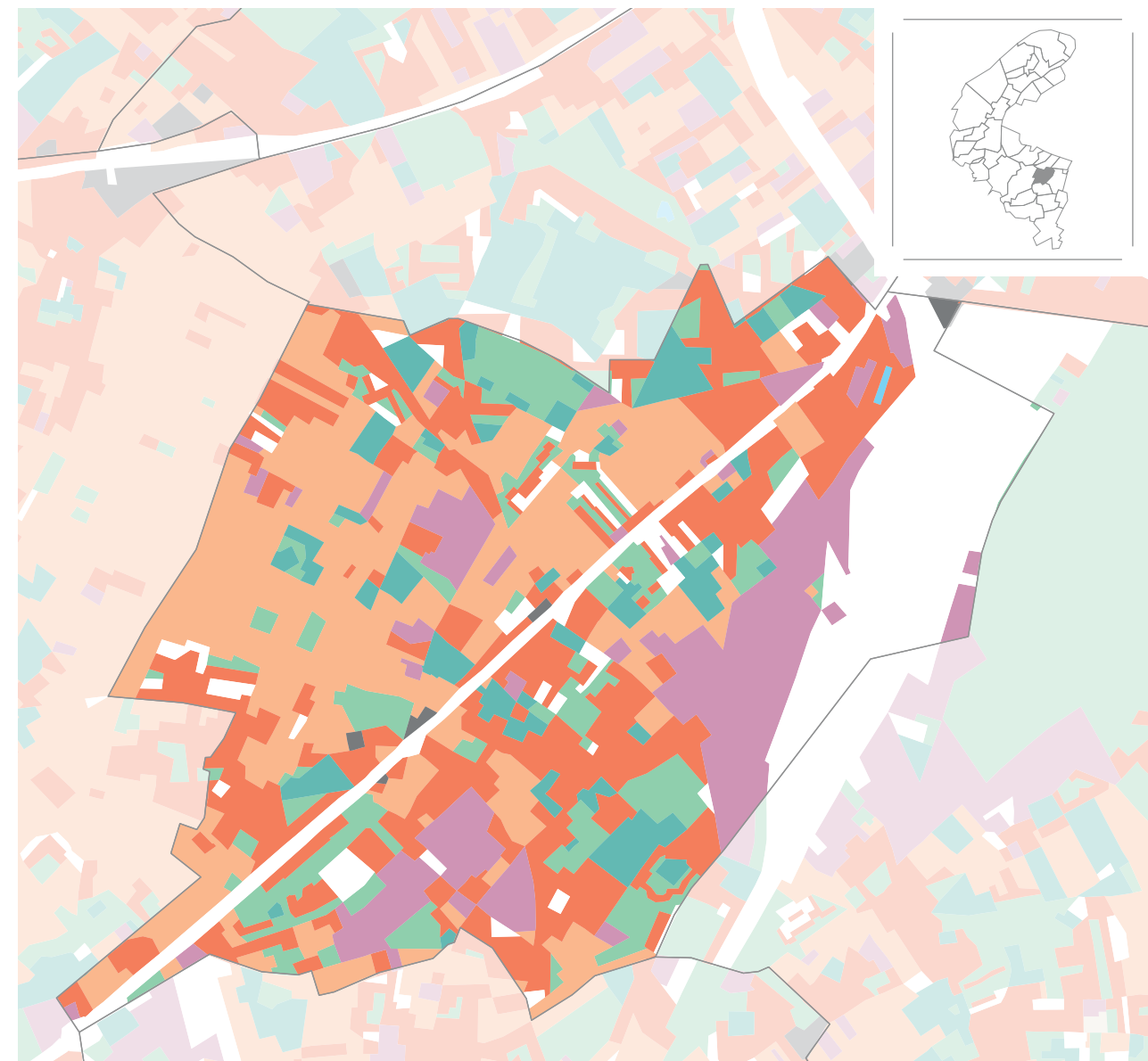
Répartition de l'occupation du sol en 2021

Taux d'occupation du sol

- Bois et forêts
- Milieux semi-naturels
- Espaces agricoles
- Eau
- Espaces ouverts artificialisés
- Habitat individuel
- Habitat collectif
- Activités
- Equipements
- Transports
- Carrières, chantiers, décharges



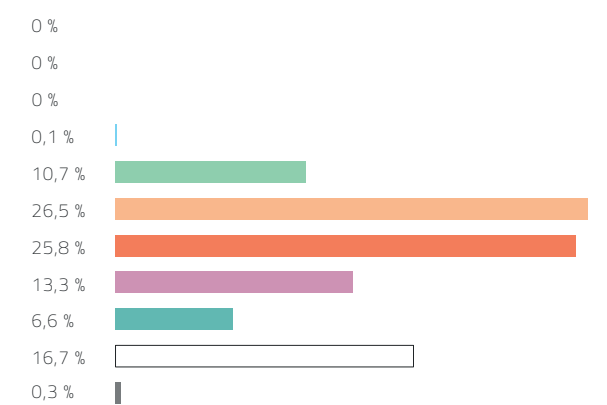
MODE D'OCCUPATION DU SOL CHÂTILLON



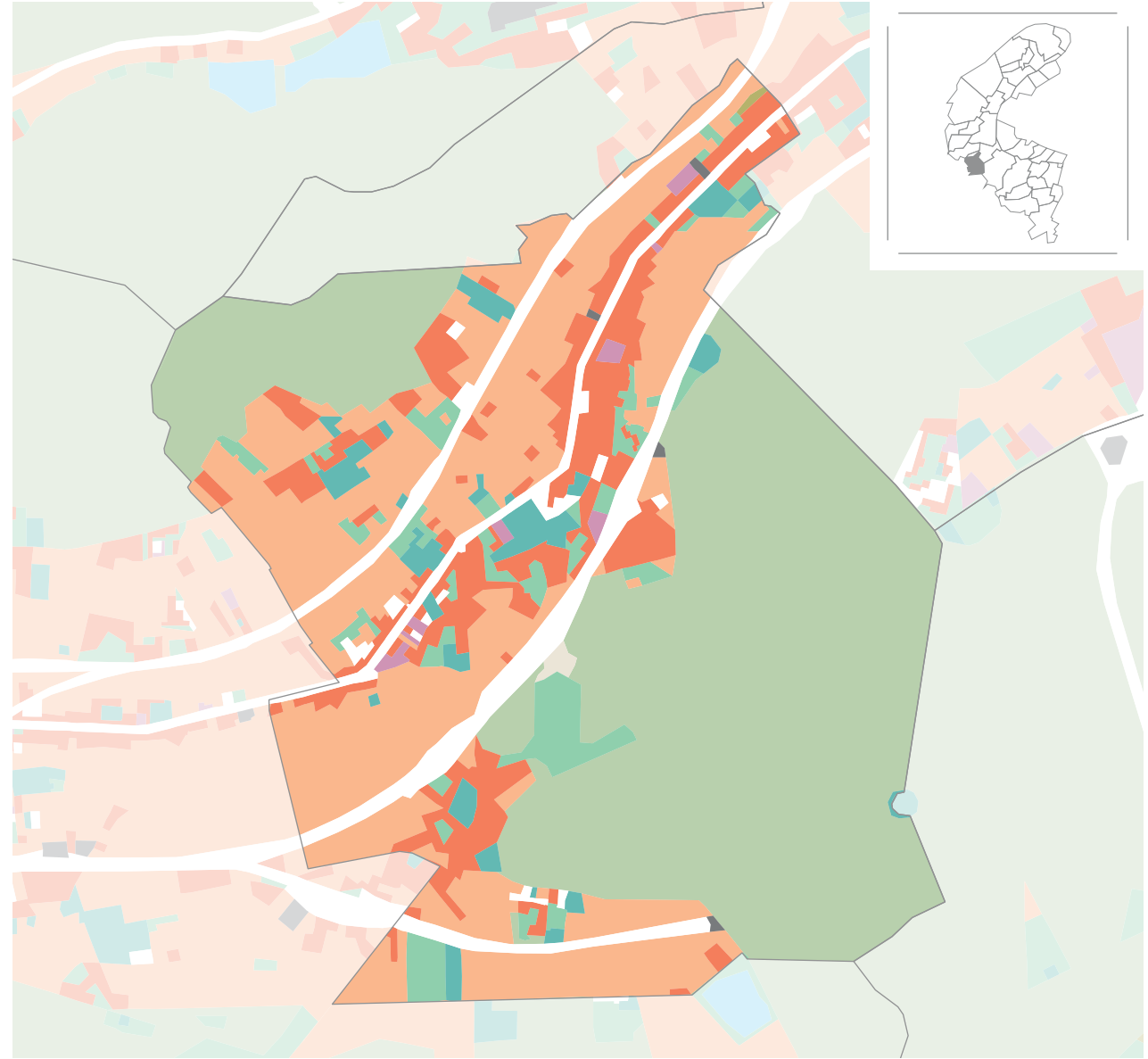
Répartition de l'occupation du sol en 2021

Taux d'occupation du sol

- Bois et forêts
- Milieux semi-naturels
- Espaces agricoles
- Eau
- Espaces ouverts artificialisés
- Habitat individuel
- Habitat collectif
- Activités
- Equipements
- Transports
- Carrières, chantiers, décharges



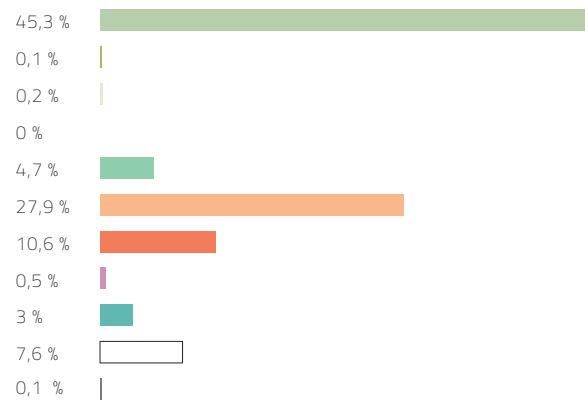
MODE D'OCCUPATION DU SOL CHAVILLE



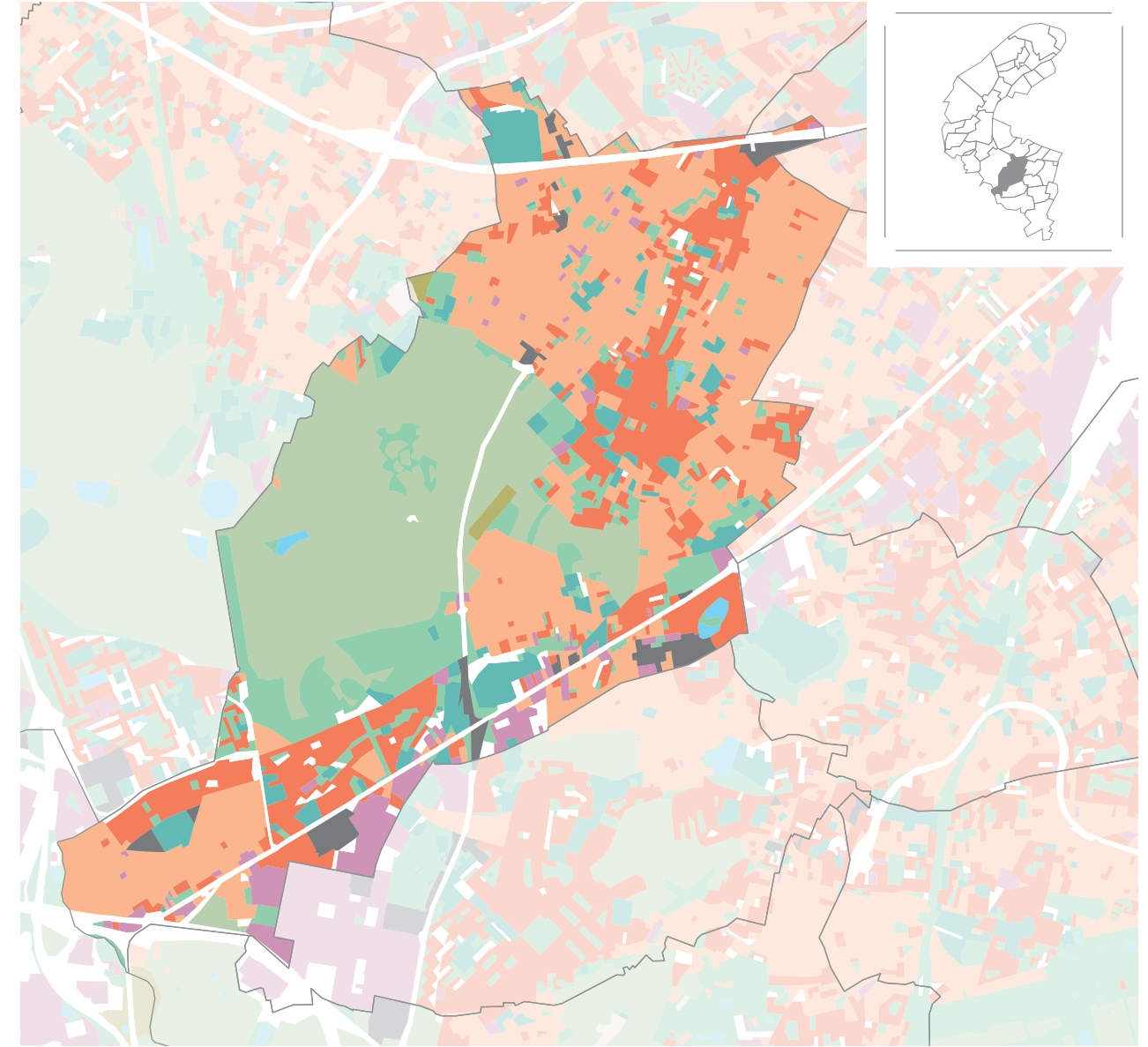
Répartition de l'occupation du sol en 2021

Taux d'occupation du sol

- Bois et forêts
- Milieux semi-naturels
- Espaces agricoles
- Eau
- Espaces ouverts artificialisés
- Habitat individuel
- Habitat collectif
- Activités
- Equipements
- Transports
- Carrières, chantiers, décharges



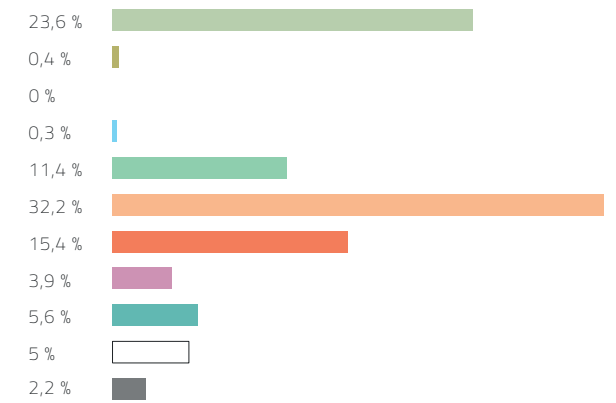
MODE D'OCCUPATION DU SOL CLAMART



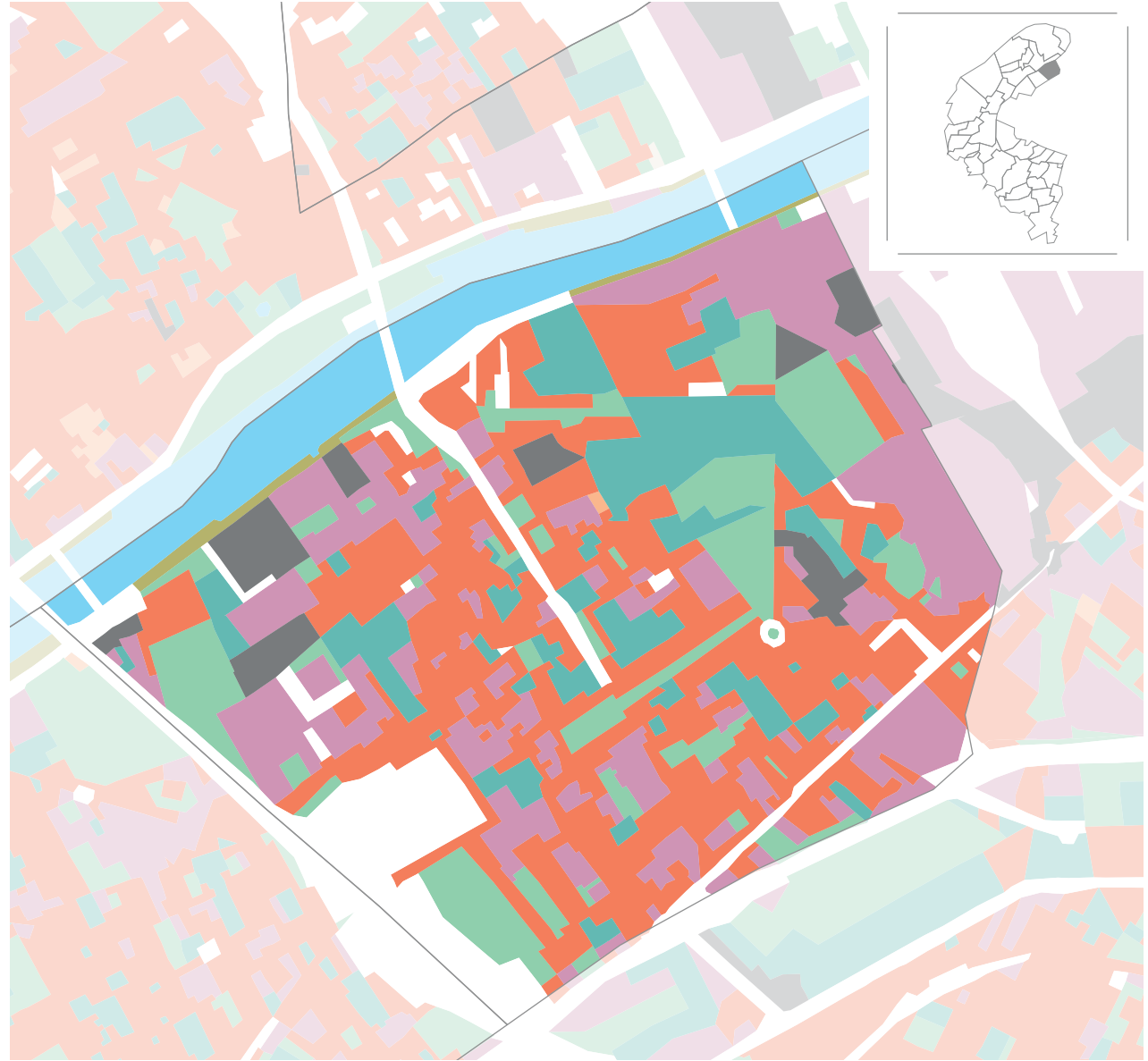
Répartition de l'occupation du sol en 2021

Taux d'occupation du sol

- Bois et forêts
- Milieux semi-naturels
- Espaces agricoles
- Eau
- Espaces ouverts artificialisés
- Habitat individuel
- Habitat collectif
- Activités
- Equipements
- Transports
- Carrières, chantiers, décharges



MODE D'OCCUPATION DU SOL CLICHY



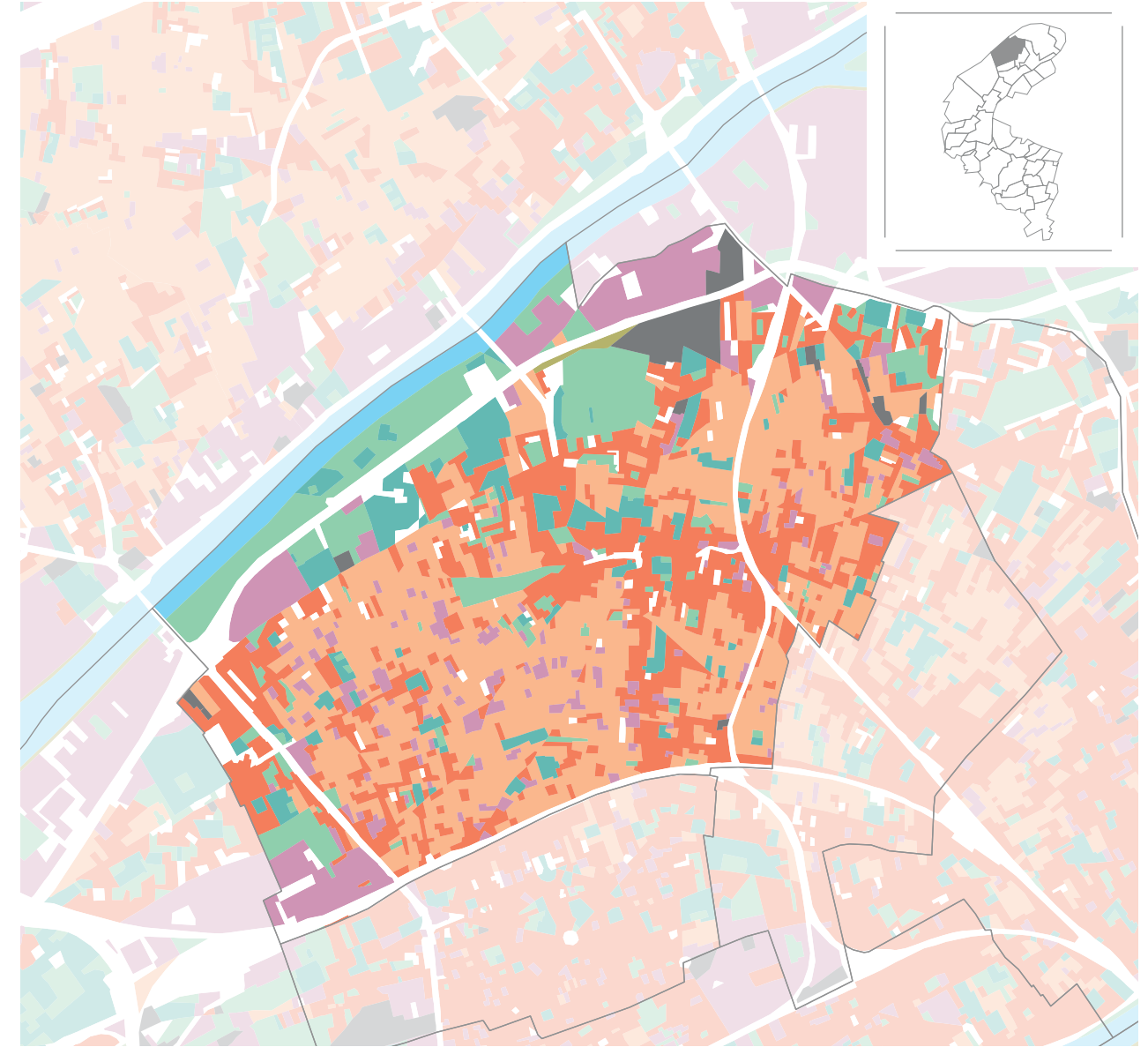
Répartition de l'occupation du sol en 2021

Taux d'occupation du sol

- Bois et forêts
- Milieux semi-naturels
- Espaces agricoles
- Eau
- Espaces ouverts artificialisés
- Habitat individuel
- Habitat collectif
- Activités
- Equipements
- Transports
- Carrières, chantiers, décharges



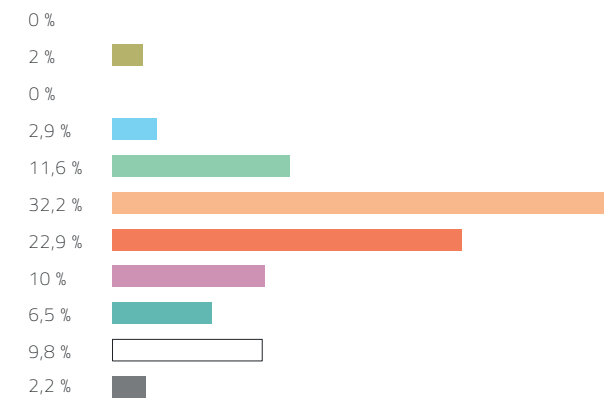
MODE D'OCCUPATION DU SOL COLOMBES



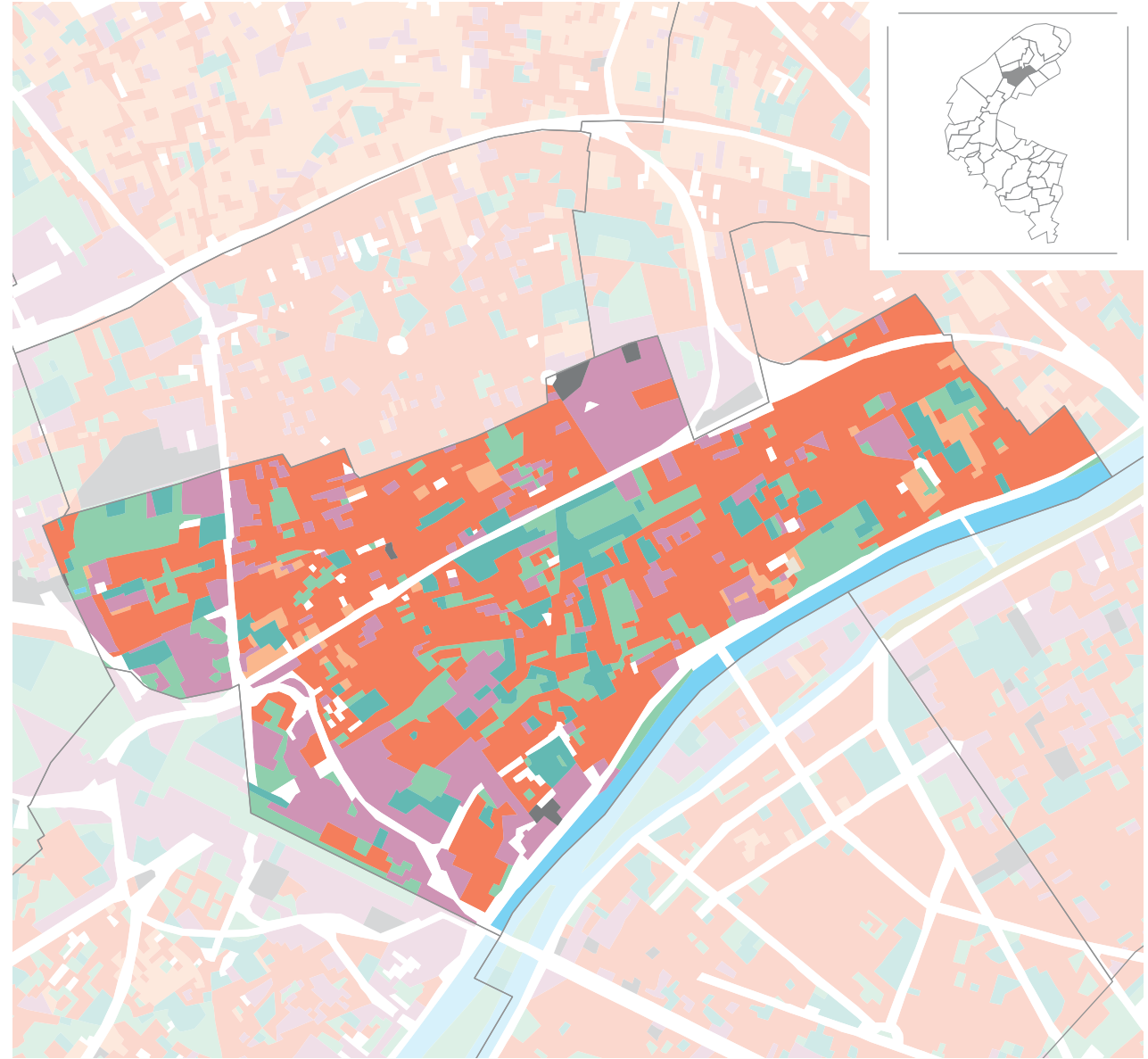
Répartition de l'occupation du sol en 2021

Taux d'occupation du sol

- Bois et forêts
- Milieux semi-naturels
- Espaces agricoles
- Eau
- Espaces ouverts artificialisés
- Habitat individuel
- Habitat collectif
- Activités
- Equipements
- Transports
- Carrières, chantiers, décharges



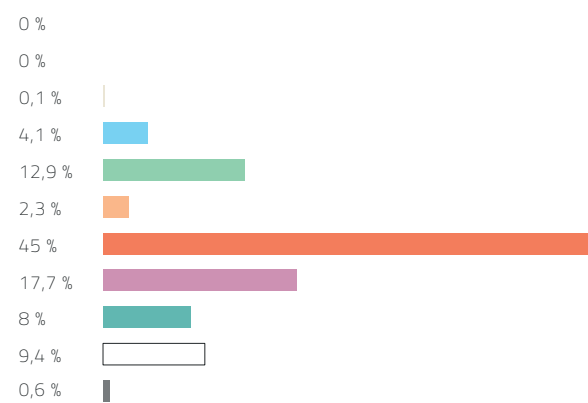
MODE D'OCCUPATION DU SOL COURBEVOIE



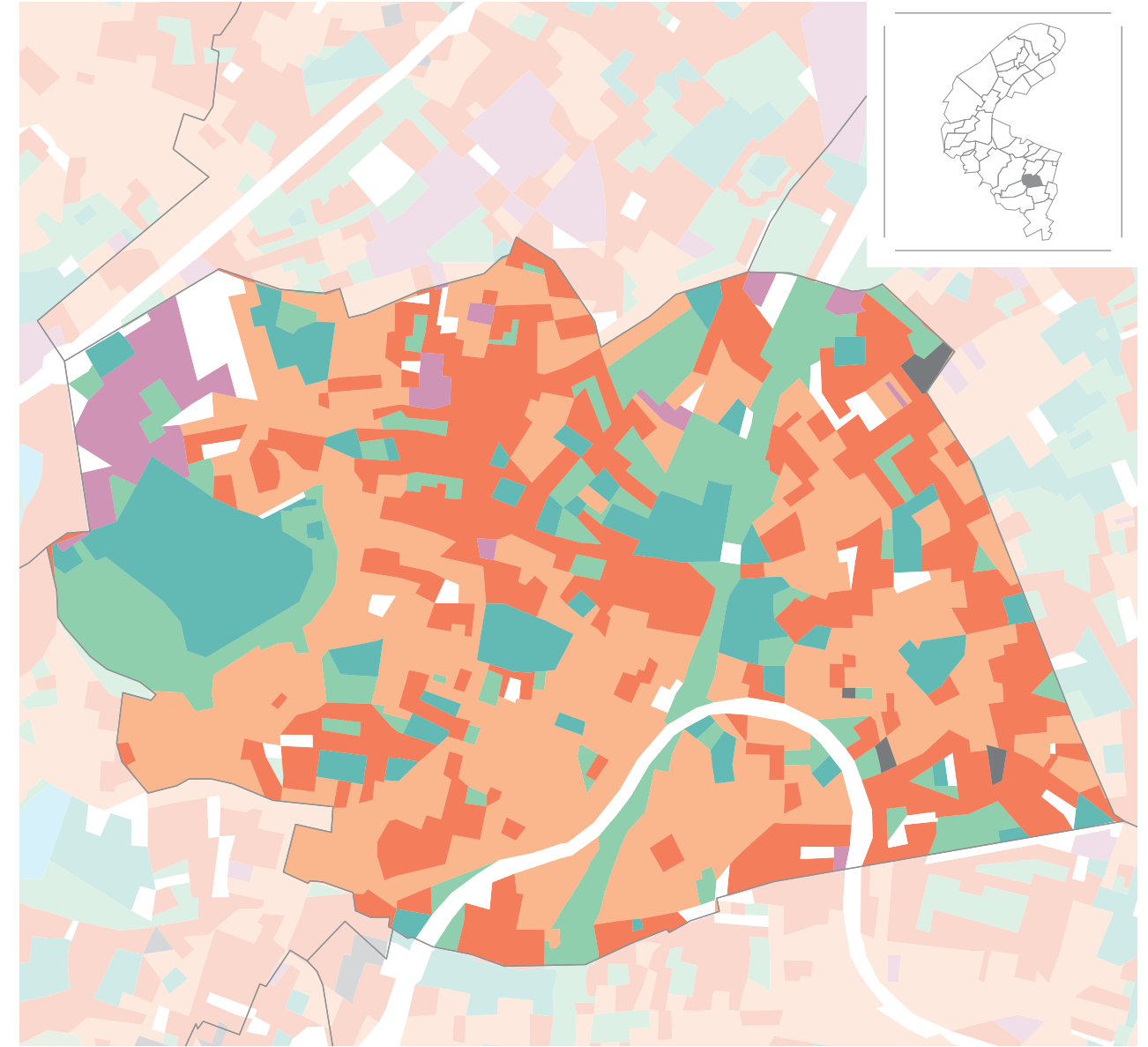
Répartition de l'occupation du sol en 2021

Taux d'occupation du sol

- Bois et forêts
- Milieux semi-naturels
- Espaces agricoles
- Eau
- Espaces ouverts artificialisés
- Habitat individuel
- Habitat collectif
- Activités
- Equipements
- Transports
- Carrières, chantiers, décharges



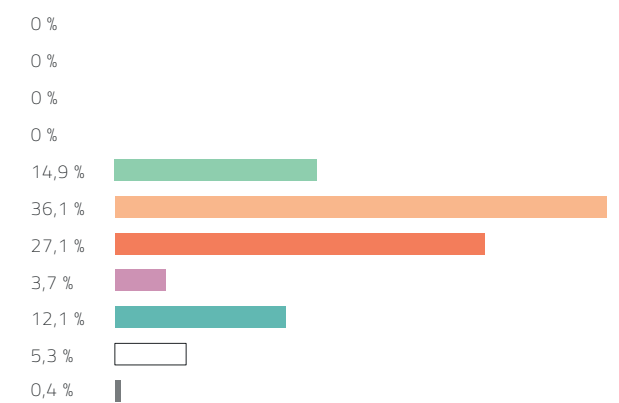
MODE D'OCCUPATION DU SOL FONTENAY-AUX-ROSES



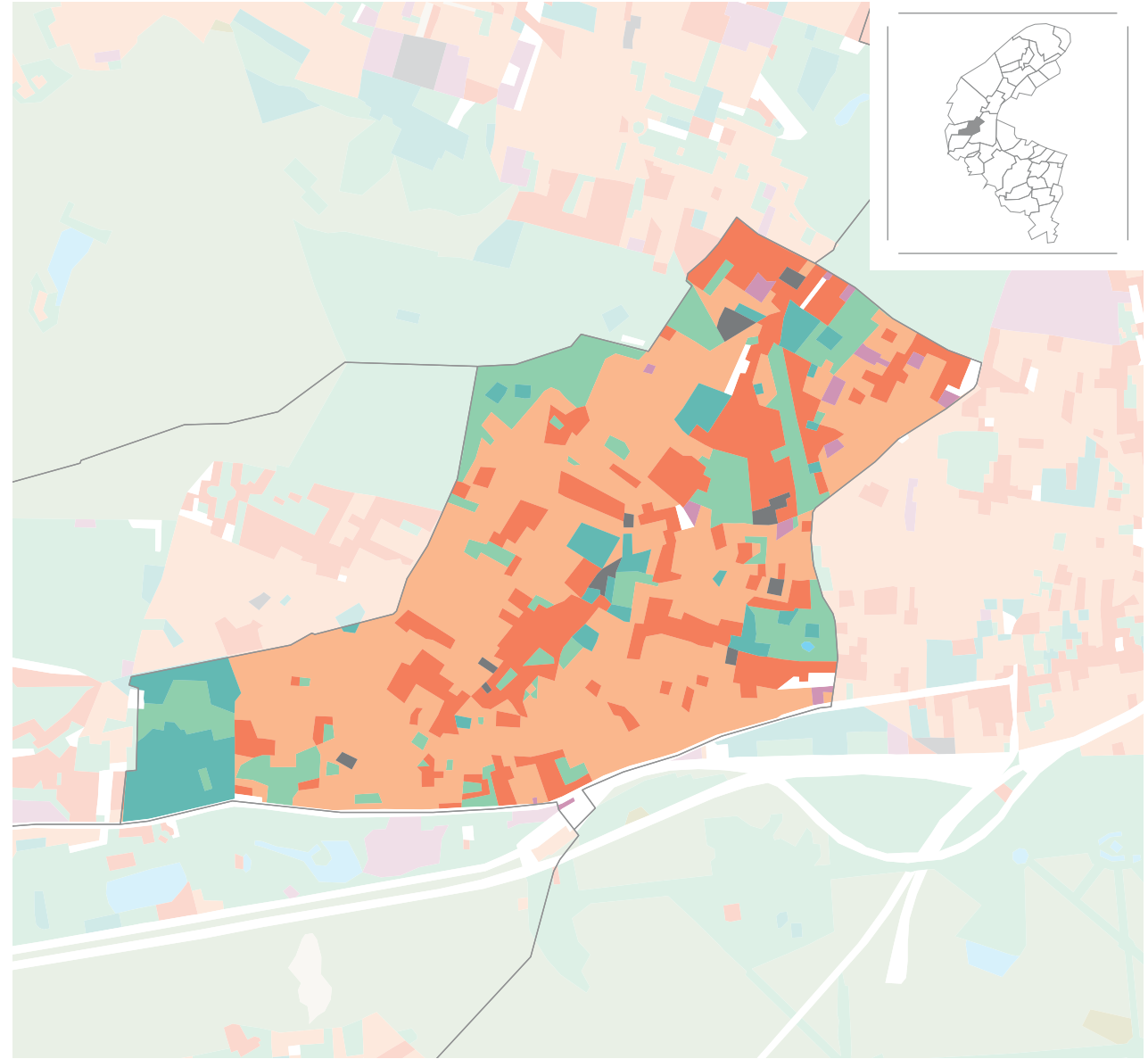
Répartition de l'occupation du sol en 2021

Taux d'occupation du sol

- Bois et forêts
- Milieux semi-naturels
- Espaces agricoles
- Eau
- Espaces ouverts artificialisés
- Habitat individuel
- Habitat collectif
- Activités
- Equipements
- Transports
- Carrières, chantiers, décharges



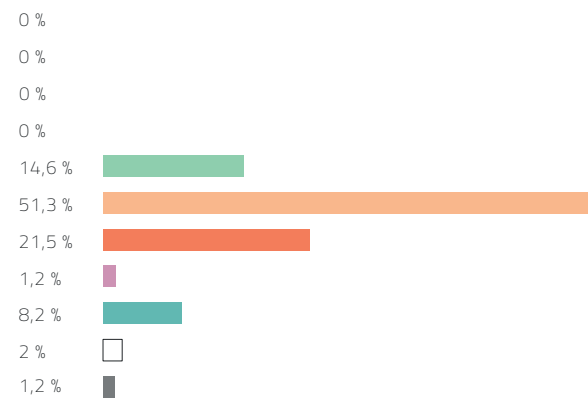
MODE D'OCCUPATION DU SOL GARCHES



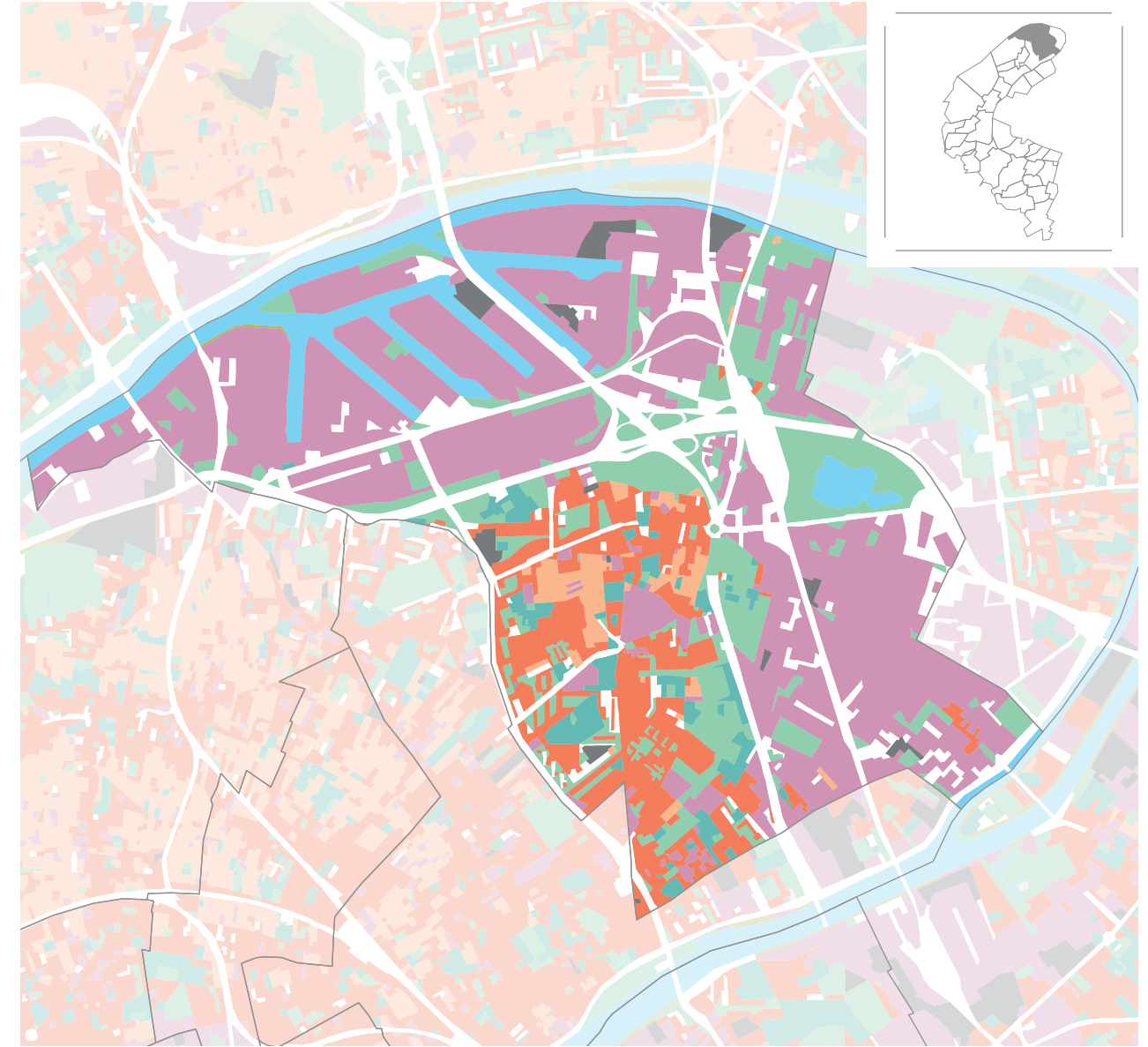
Répartition de l'occupation du sol en 2021

Taux d'occupation du sol

- Bois et forêts
- Milieux semi-naturels
- Espaces agricoles
- Eau
- Espaces ouverts artificialisés
- Habitat individuel
- Habitat collectif
- Activités
- Equipements
- Transports
- Carrières, chantiers, décharges



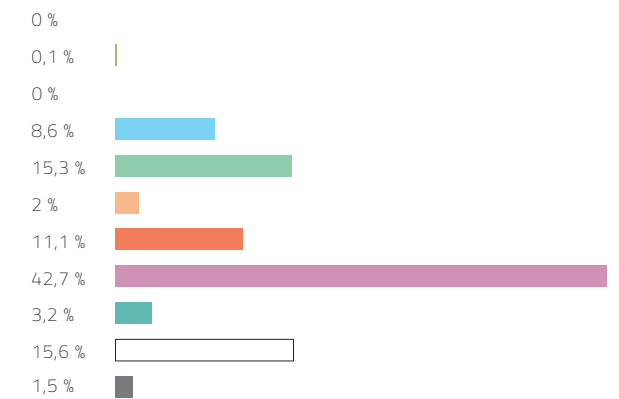
MODE D'OCCUPATION DU SOL GENNEVILLIERS



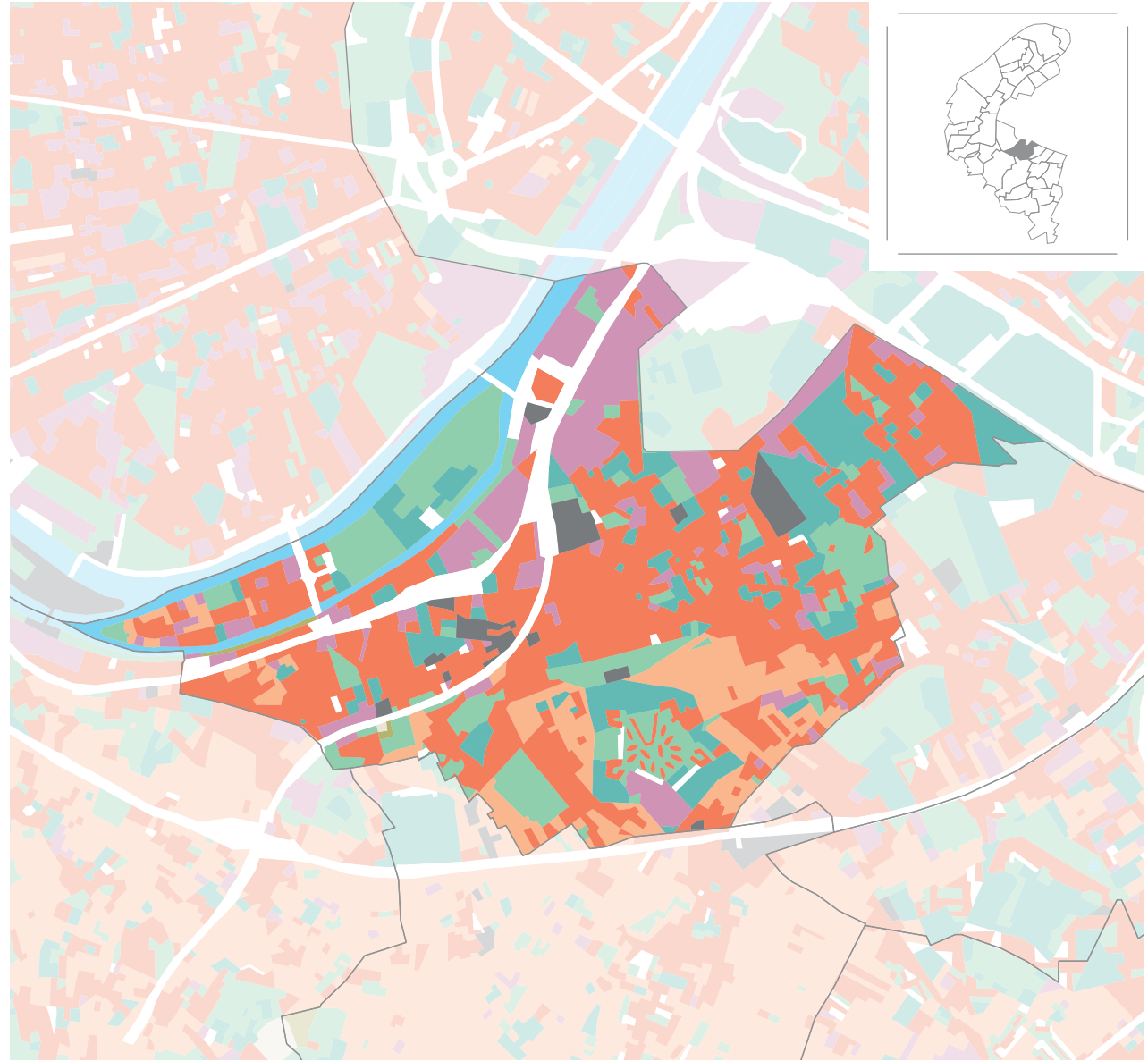
Répartition de l'occupation du sol en 2021

Taux d'occupation du sol

- Bois et forêts
- Milieux semi-naturels
- Espaces agricoles
- Eau
- Espaces ouverts artificialisés
- Habitat individuel
- Habitat collectif
- Activités
- Equipements
- Transports
- Carrières, chantiers, décharges



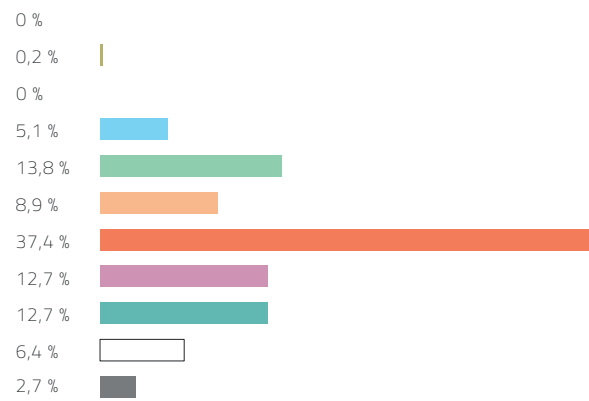
MODE D'OCCUPATION DU SOL ISSY-LES-MOULINEAUX



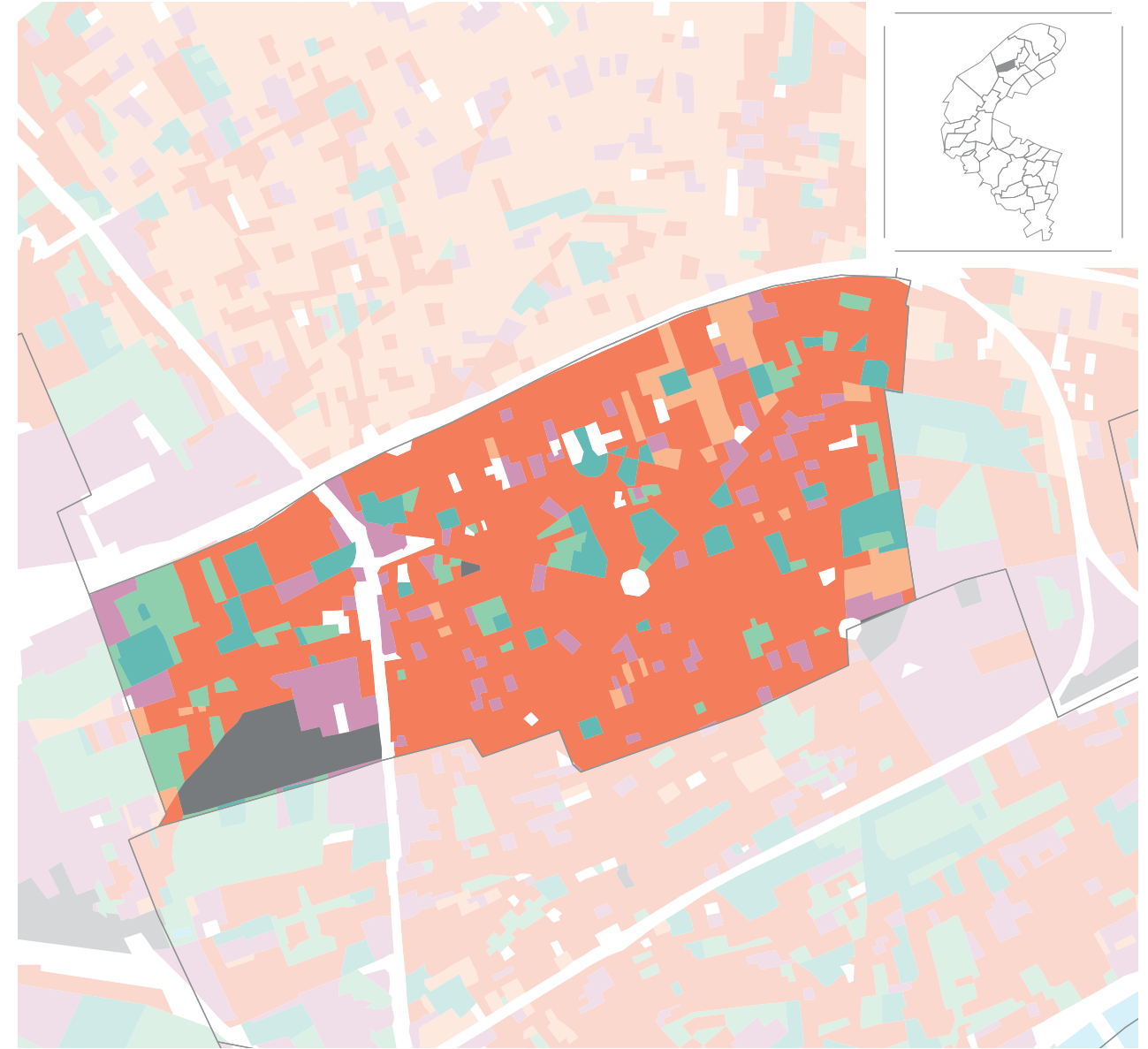
Répartition de l'occupation du sol en 2021

Taux d'occupation du sol

- Bois et forêts
- Milieux semi-naturels
- Espaces agricoles
- Eau
- Espaces ouverts artificialisés
- Habitat individuel
- Habitat collectif
- Activités
- Equipements
- Transports
- Carrières, chantiers, décharges



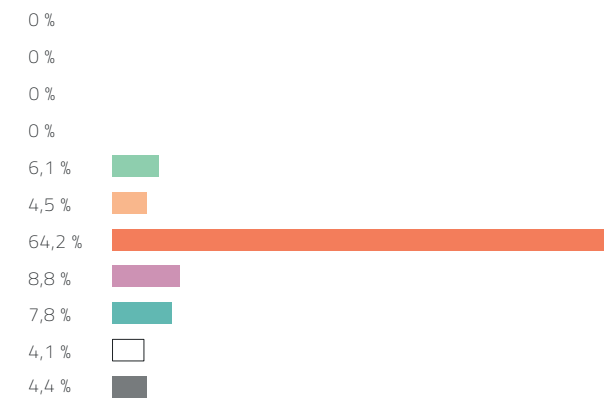
MODE D'OCCUPATION DU SOL LA GARENNE-COLOMBES



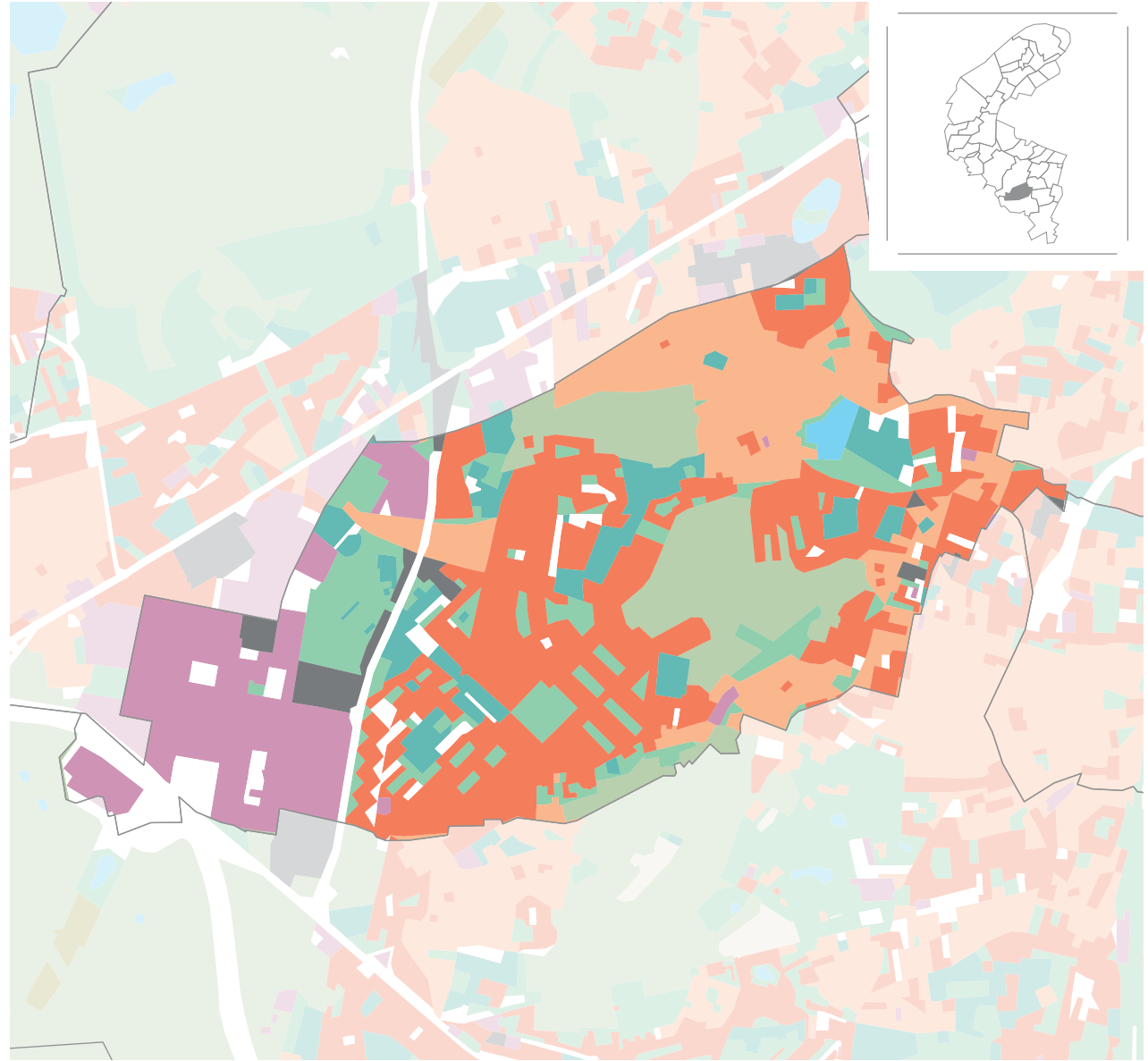
Répartition de l'occupation du sol en 2021

Taux d'occupation du sol

- Bois et forêts
- Milieux semi-naturels
- Espaces agricoles
- Eau
- Espaces ouverts artificialisés
- Habitat individuel
- Habitat collectif
- Activités
- Equipements
- Transports
- Carrières, chantiers, décharges



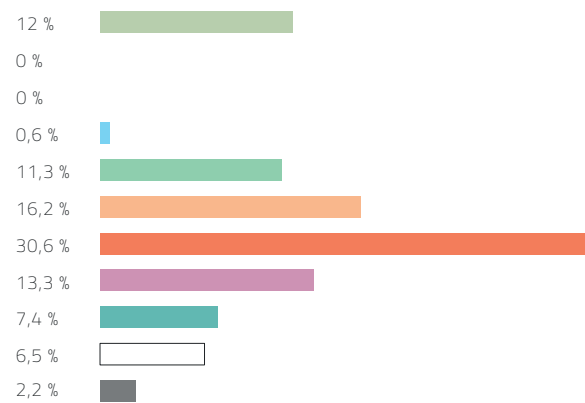
MODE D'OCCUPATION DU SOL LE PLESSIS-ROBINSON



Répartition de l'occupation du sol en 2021

Taux d'occupation du sol

- Bois et forêts
- Milieux semi-naturels
- Espaces agricoles
- Eau
- Espaces ouverts artificialisés
- Habitat individuel
- Habitat collectif
- Activités
- Equipements
- Transports
- Carrières, chantiers, décharges



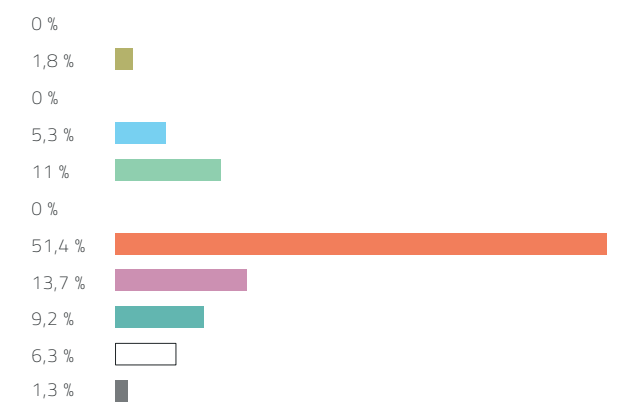
MODE D'OCCUPATION DU SOL LEVALLOIS-PERRET



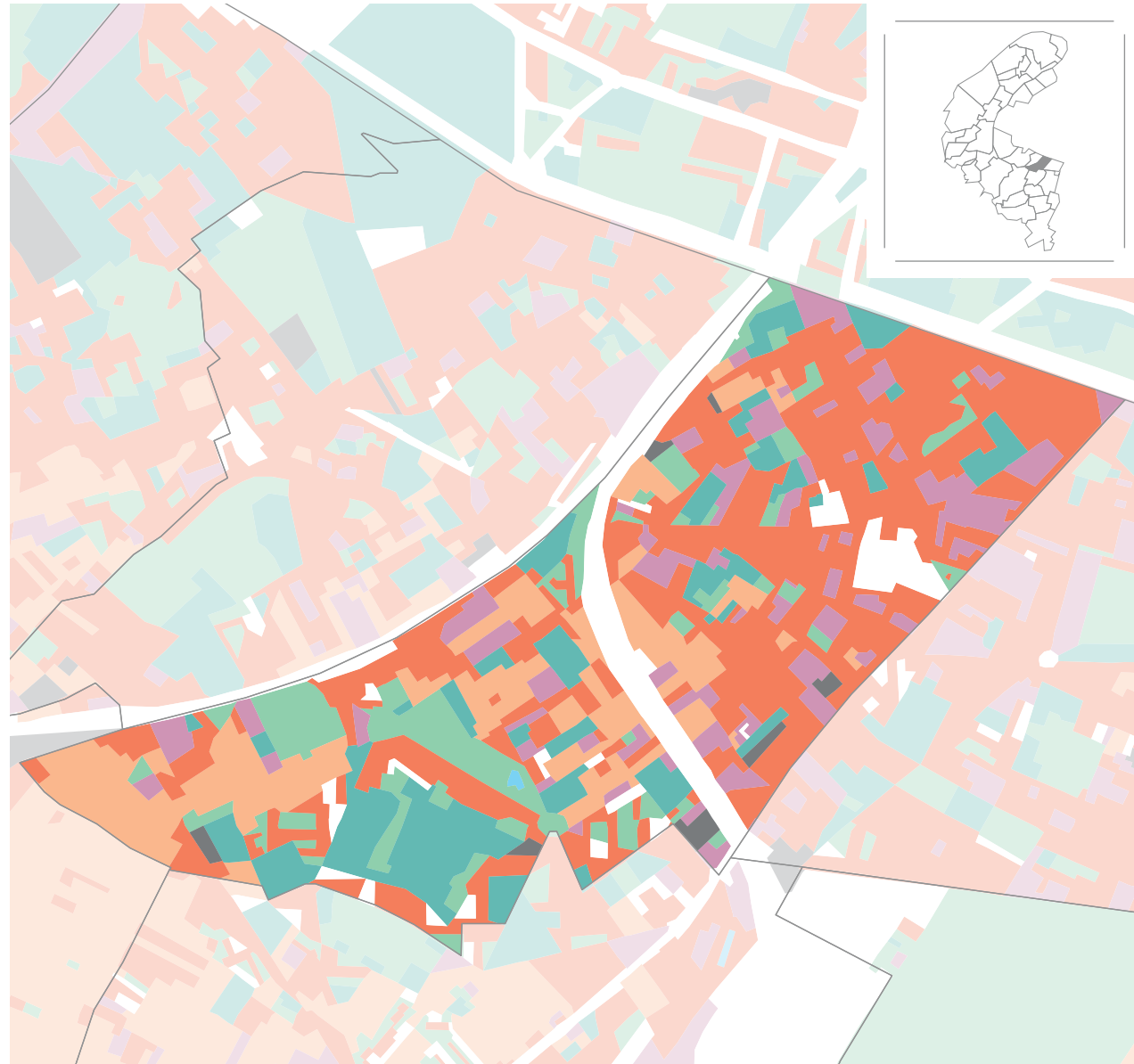
Répartition de l'occupation du sol en 2021

Taux d'occupation du sol

- Bois et forêts
- Milieux semi-naturels
- Espaces agricoles
- Eau
- Espaces ouverts artificialisés
- Habitat individuel
- Habitat collectif
- Activités
- Equipements
- Transports
- Carrières, chantiers, décharges

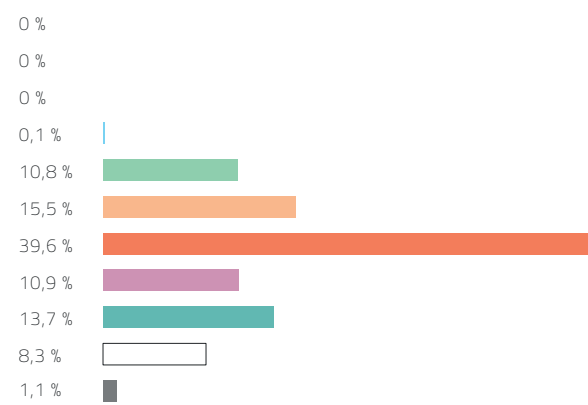


MODE D'OCCUPATION DU SOL MALAKOFF

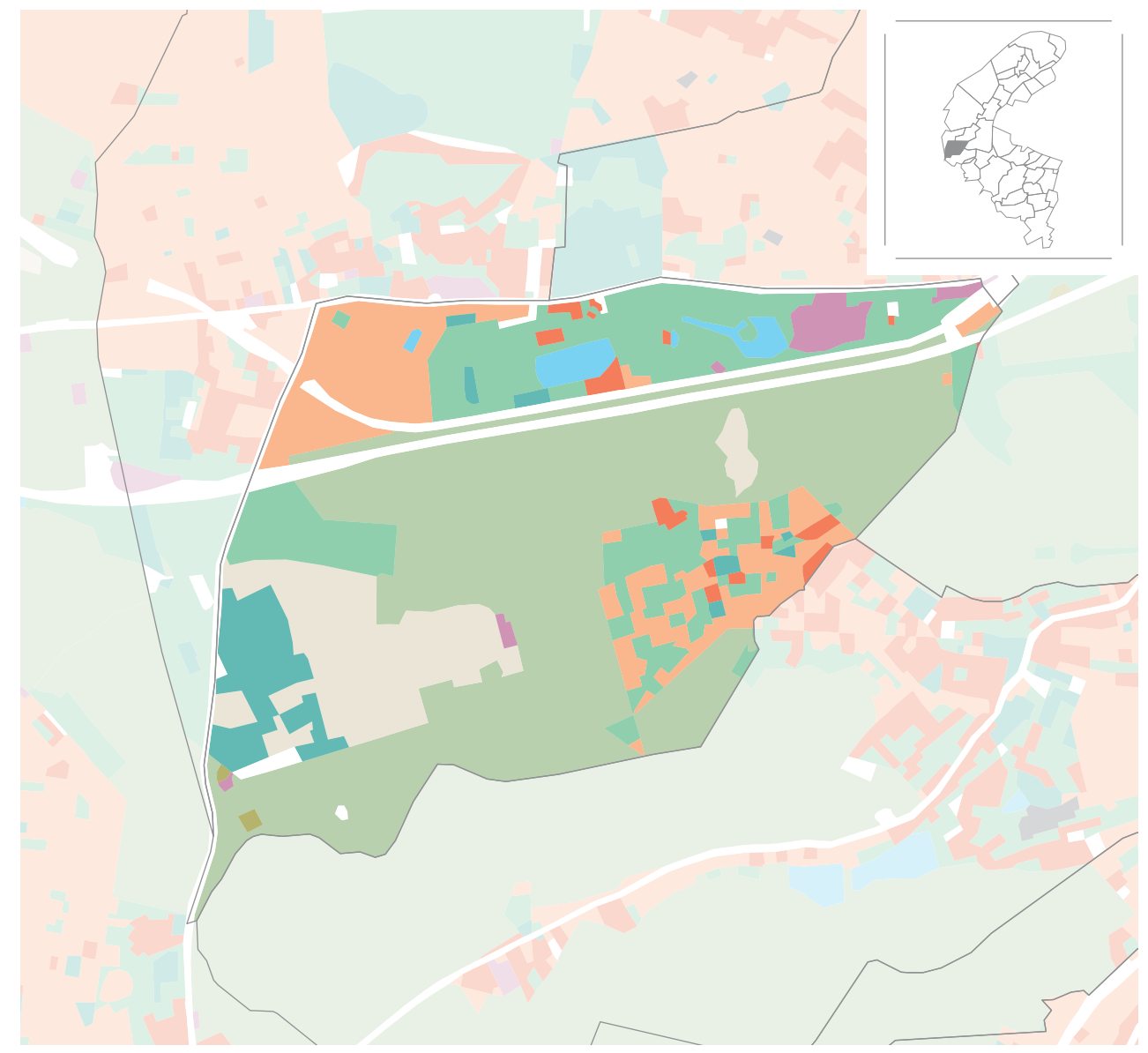


Répartition de l'occupation du sol en 2021

Taux d'occupation du sol

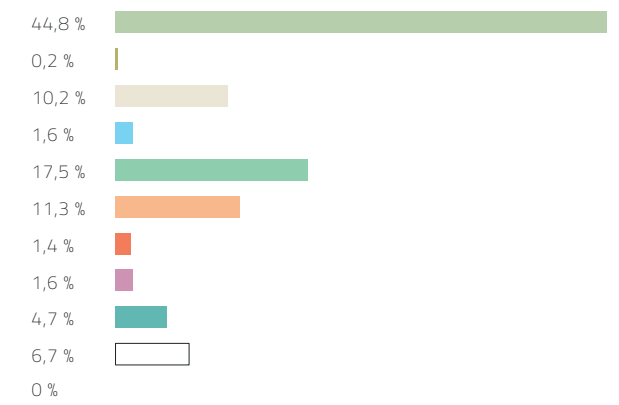
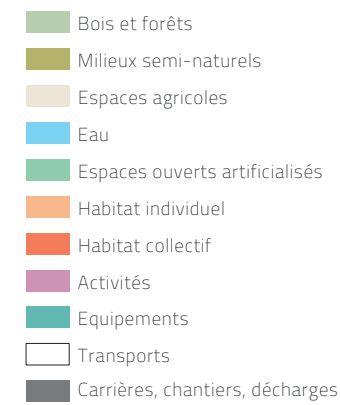


MODE D'OCCUPATION DU SOL MARNES-LA-COQUETTE

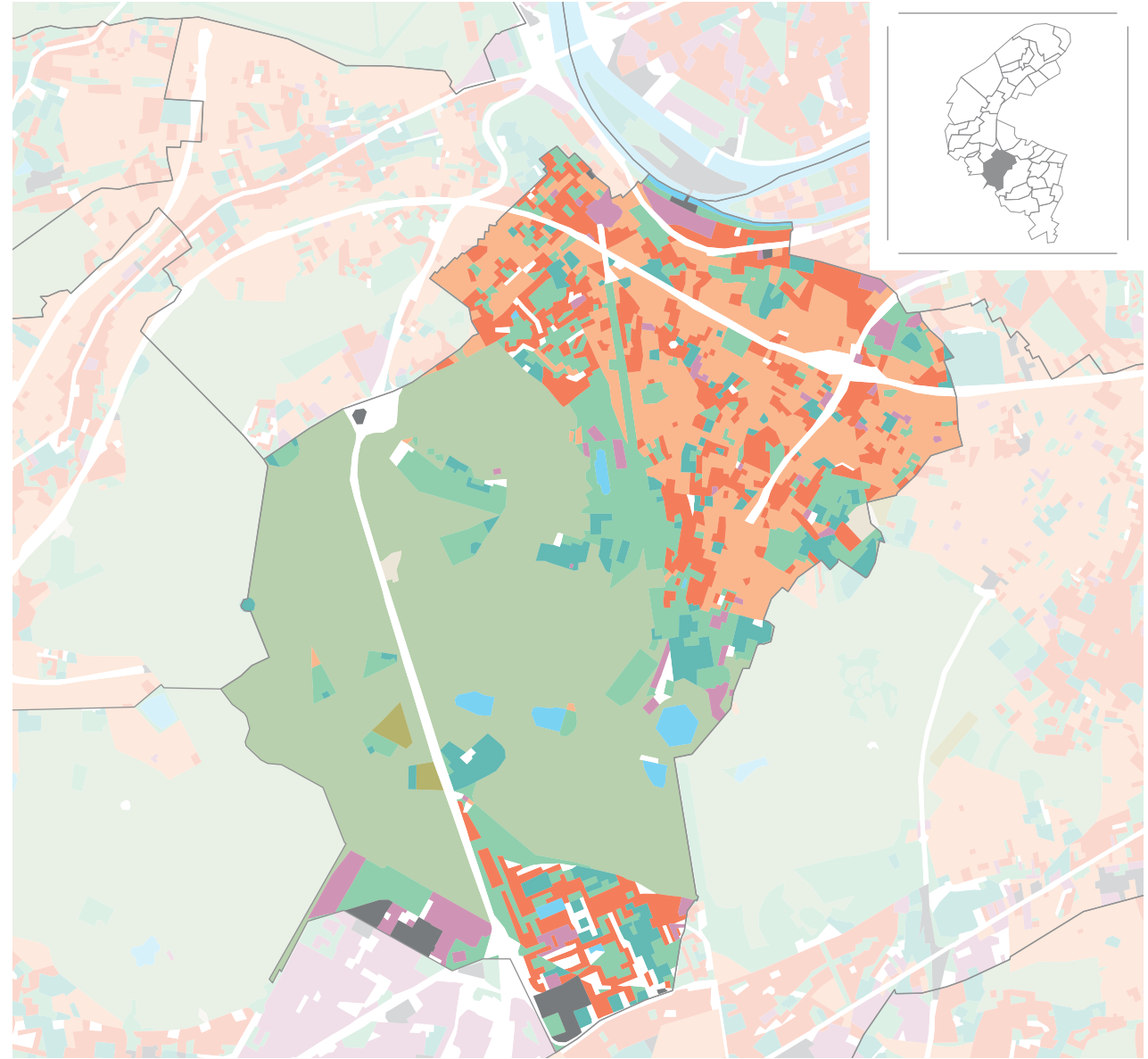


Répartition de l'occupation du sol en 2021

Taux d'occupation du sol



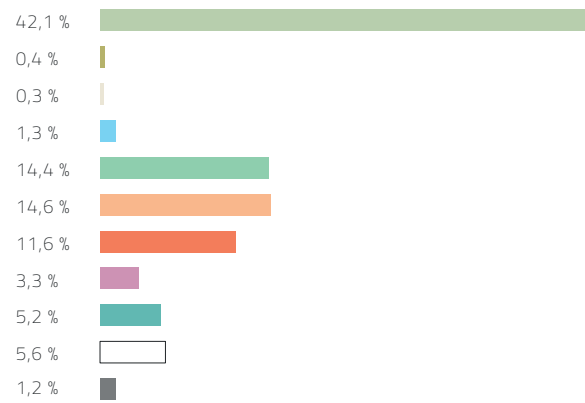
MODE D'OCCUPATION DU SOL MEUDON



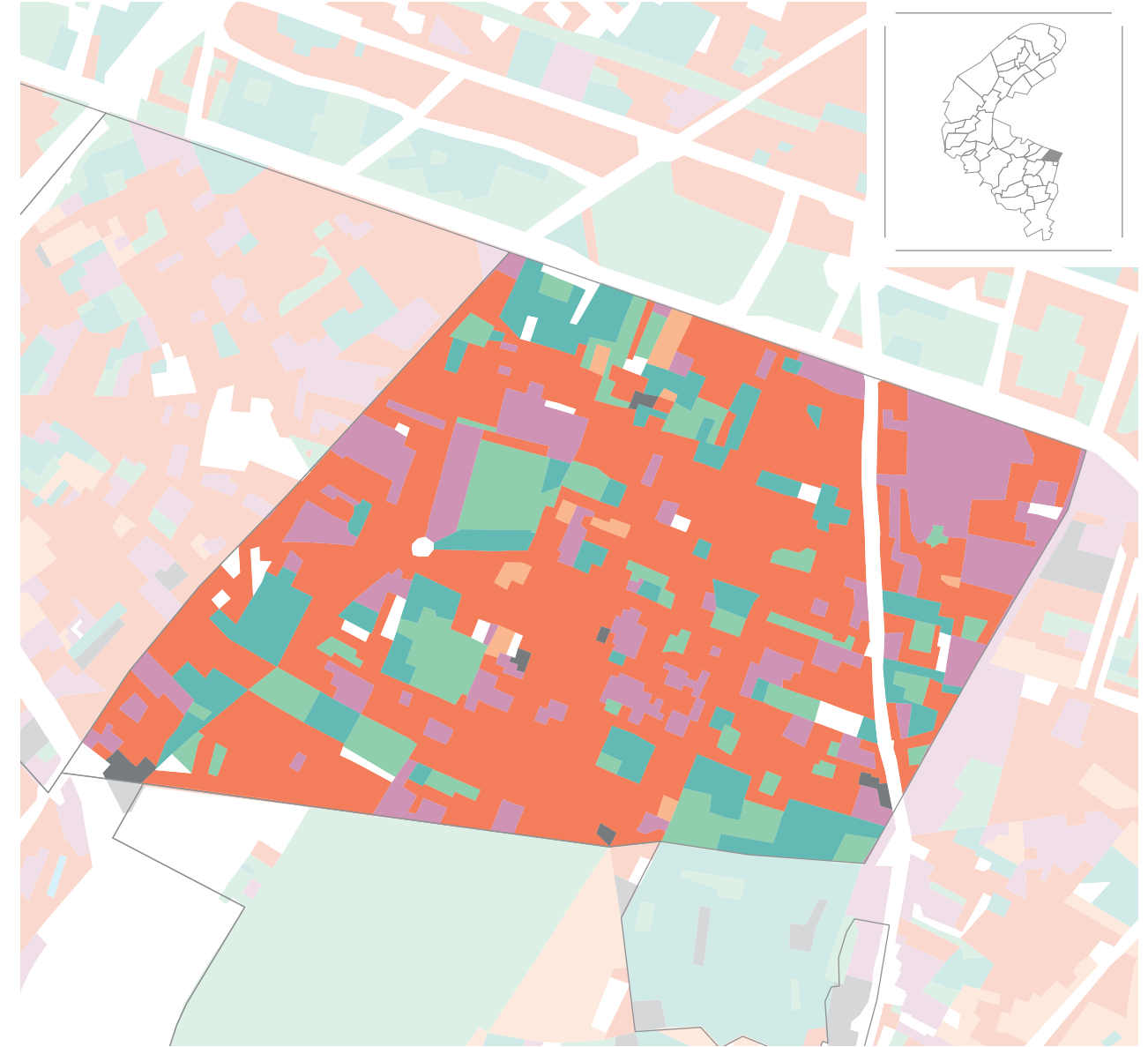
Répartition de l'occupation du sol en 2021

Taux d'occupation du sol

- Bois et forêts
- Milieux semi-naturels
- Espaces agricoles
- Eau
- Espaces ouverts artificialisés
- Habitat individuel
- Habitat collectif
- Activités
- Equipements
- Transports
- Carrières, chantiers, décharges



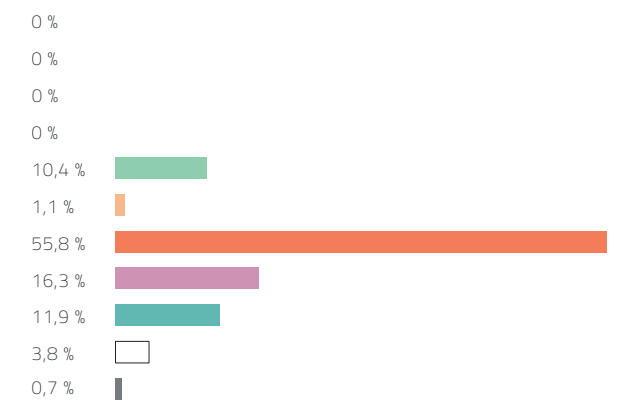
MODE D'OCCUPATION DU SOL MONTROUGE



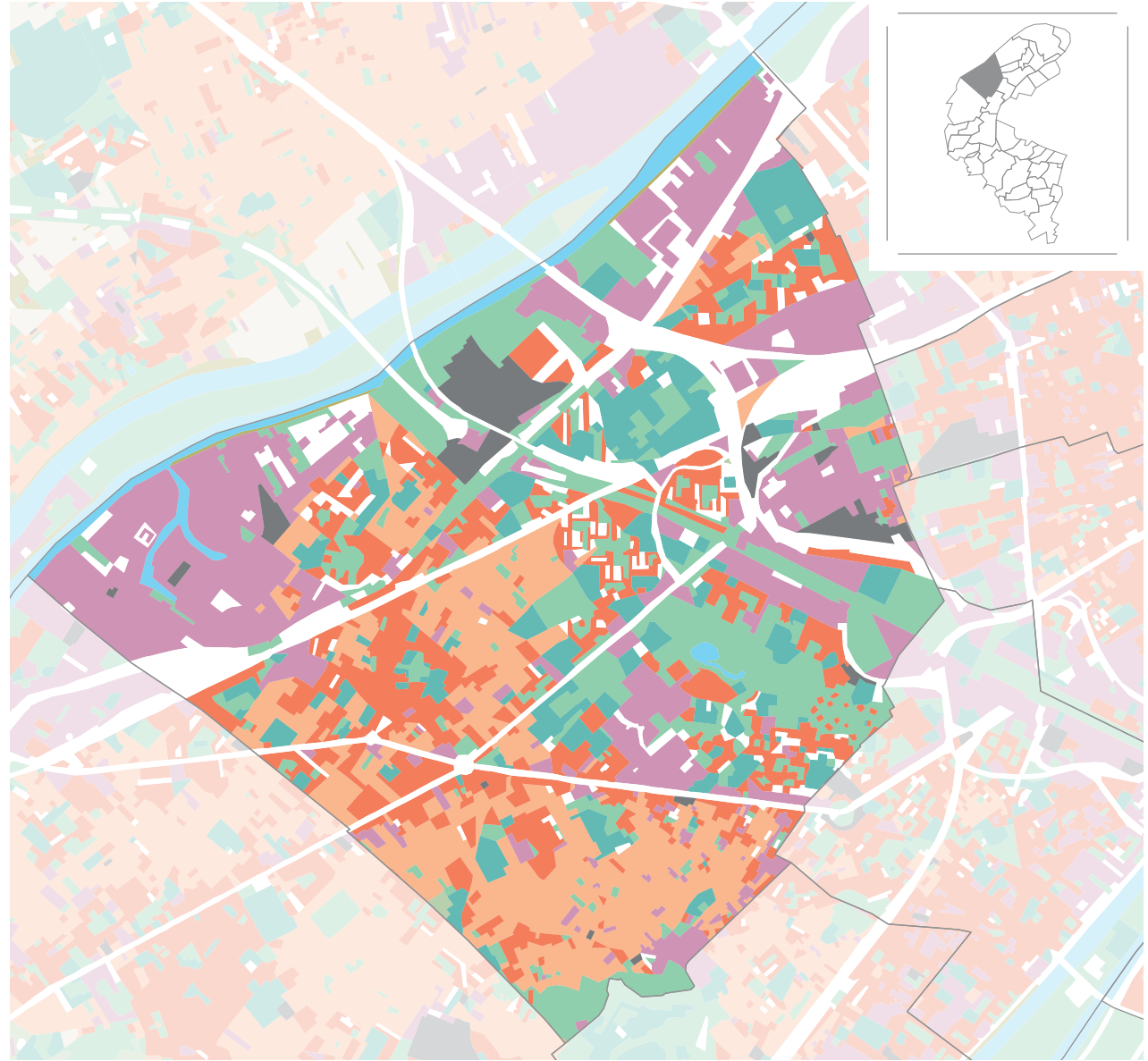
Répartition de l'occupation du sol en 2021

Taux d'occupation du sol

- Bois et forêts
- Milieux semi-naturels
- Espaces agricoles
- Eau
- Espaces ouverts artificialisés
- Habitat individuel
- Habitat collectif
- Activités
- Equipements
- Transports
- Carrières, chantiers, décharges



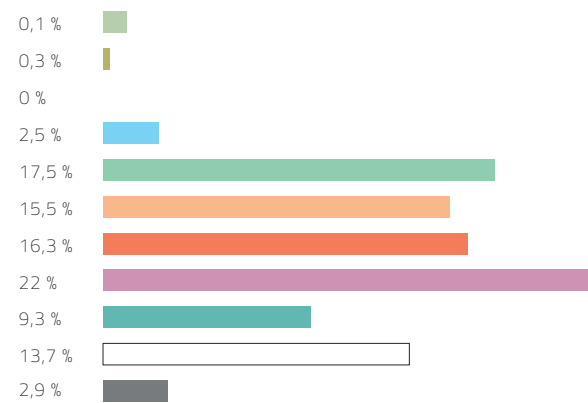
MODE D'OCCUPATION DU SOL NANTERRE



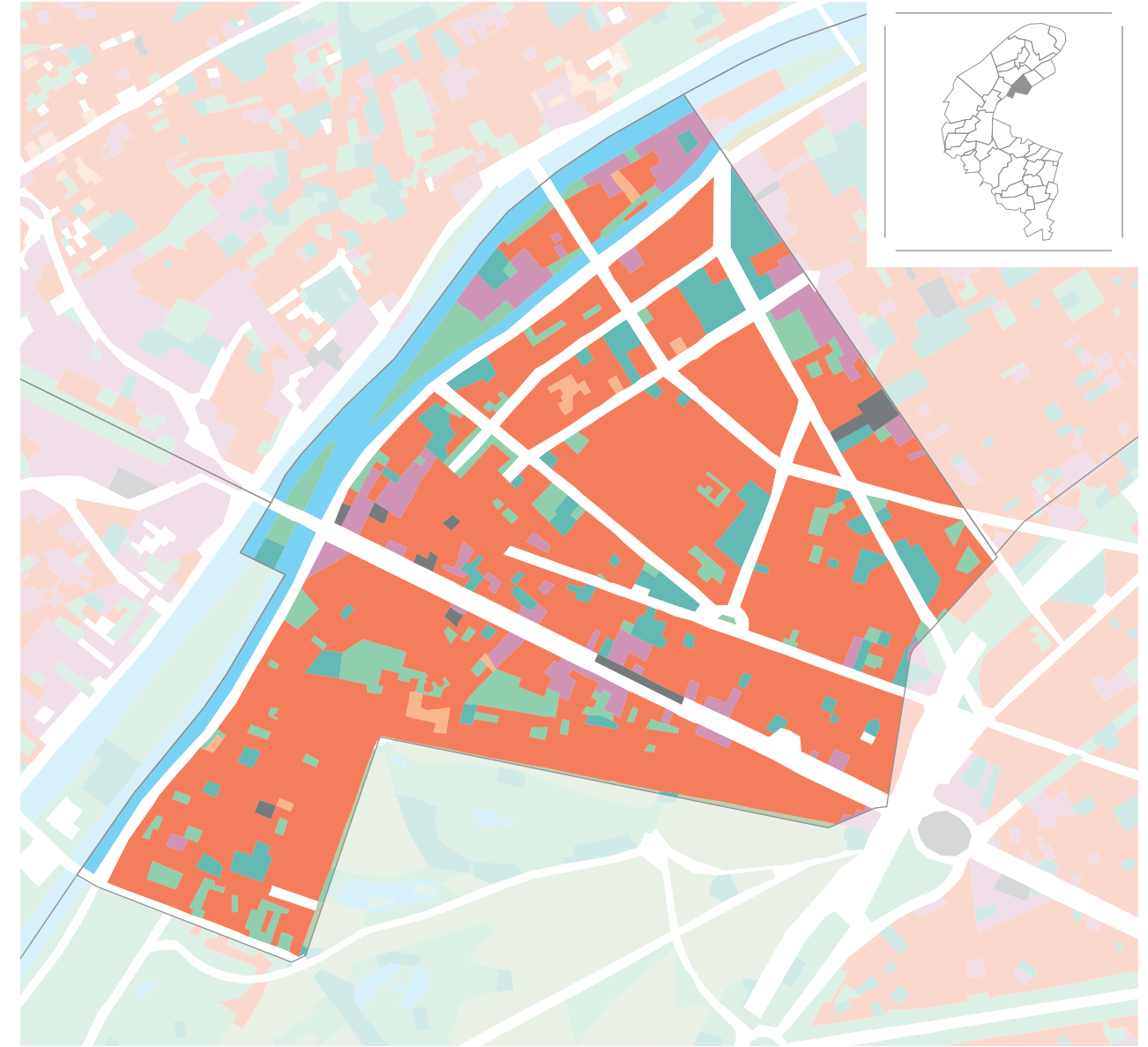
Répartition de l'occupation du sol en 2021

Taux d'occupation du sol

- Bois et forêts
- Milieux semi-naturels
- Espaces agricoles
- Eau
- Espaces ouverts artificialisés
- Habitat individuel
- Habitat collectif
- Activités
- Equipements
- Transports
- Carrières, chantiers, décharges



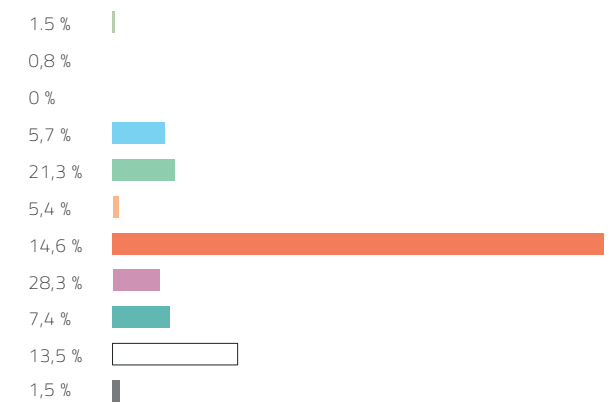
MODE D'OCCUPATION DU SOL NEUILLY-SUR-SEINE



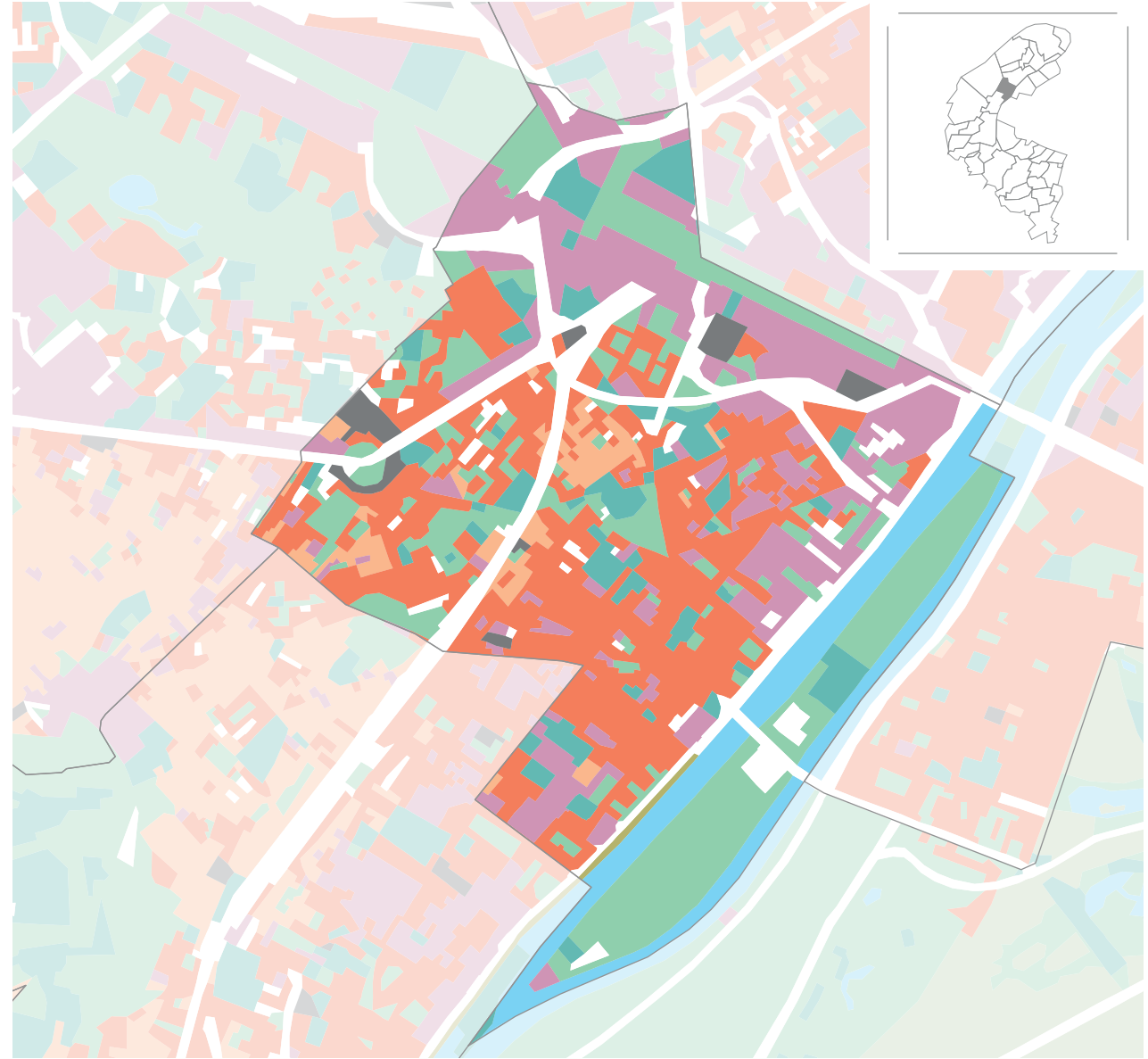
Répartition de l'occupation du sol en 2021

Taux d'occupation du sol

- Bois et forêts
- Milieux semi-naturels
- Espaces agricoles
- Eau
- Espaces ouverts artificialisés
- Habitat individuel
- Habitat collectif
- Activités
- Equipements
- Transports
- Carrières, chantiers, décharges



MODE D'OCCUPATION DU SOL PUTEAUX



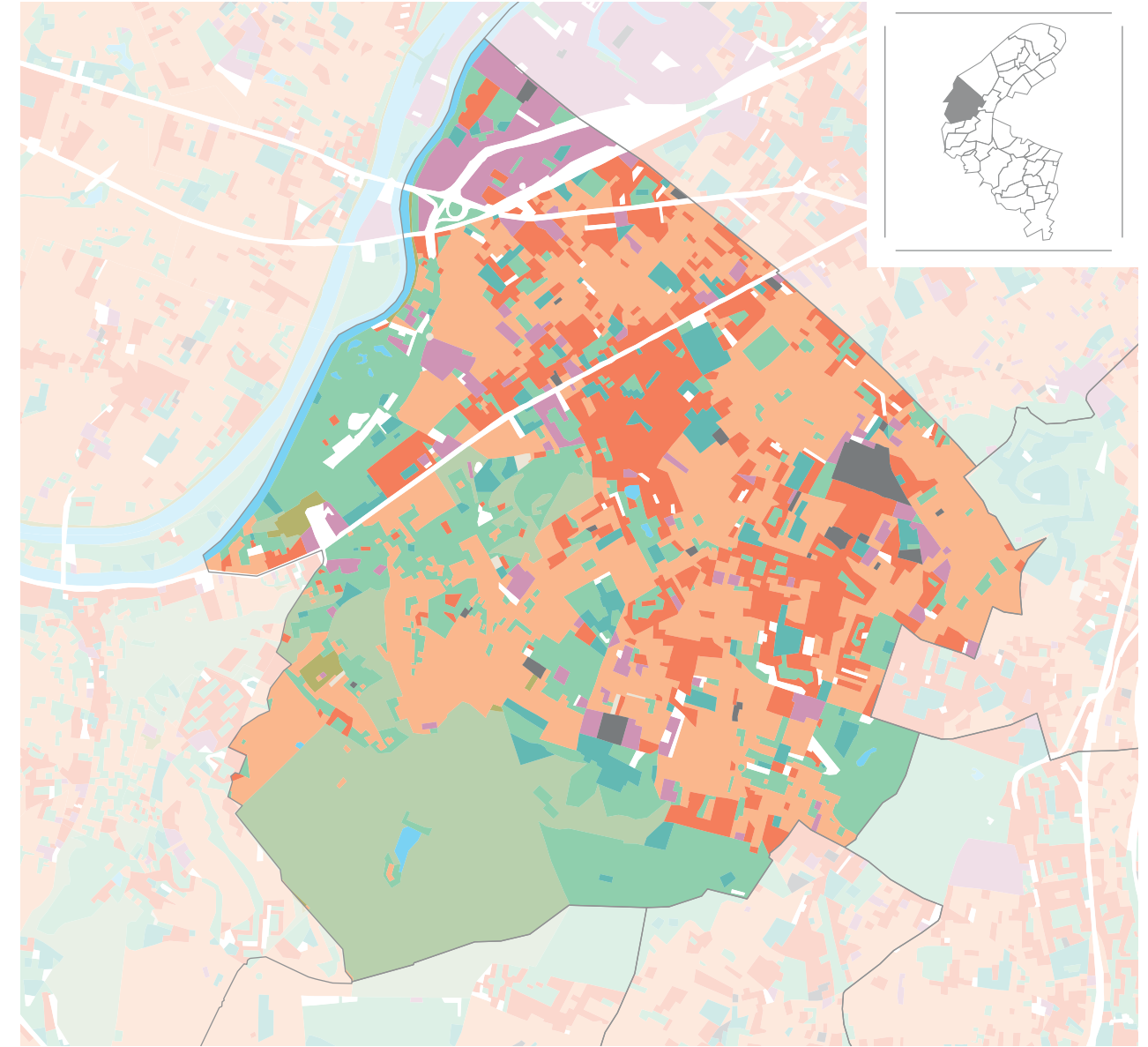
Répartition de l'occupation du sol en 2021

Taux d'occupation du sol

- Bois et forêts
- Milieux semi-naturels
- Espaces agricoles
- Eau
- Espaces ouverts artificialisés
- Habitat individuel
- Habitat collectif
- Activités
- Equipements
- Transports
- Carrières, chantiers, décharges



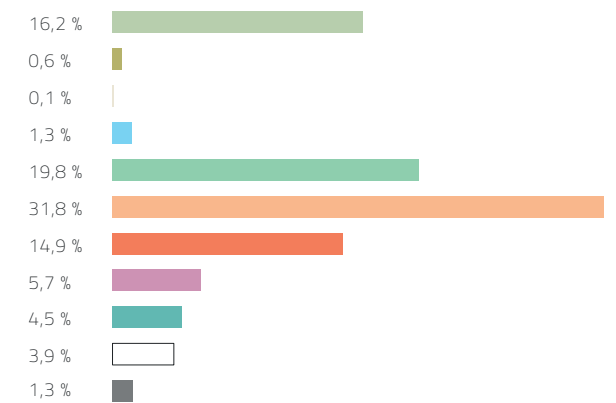
MODE D'OCCUPATION DU SOL RUEIL-MALMAISON



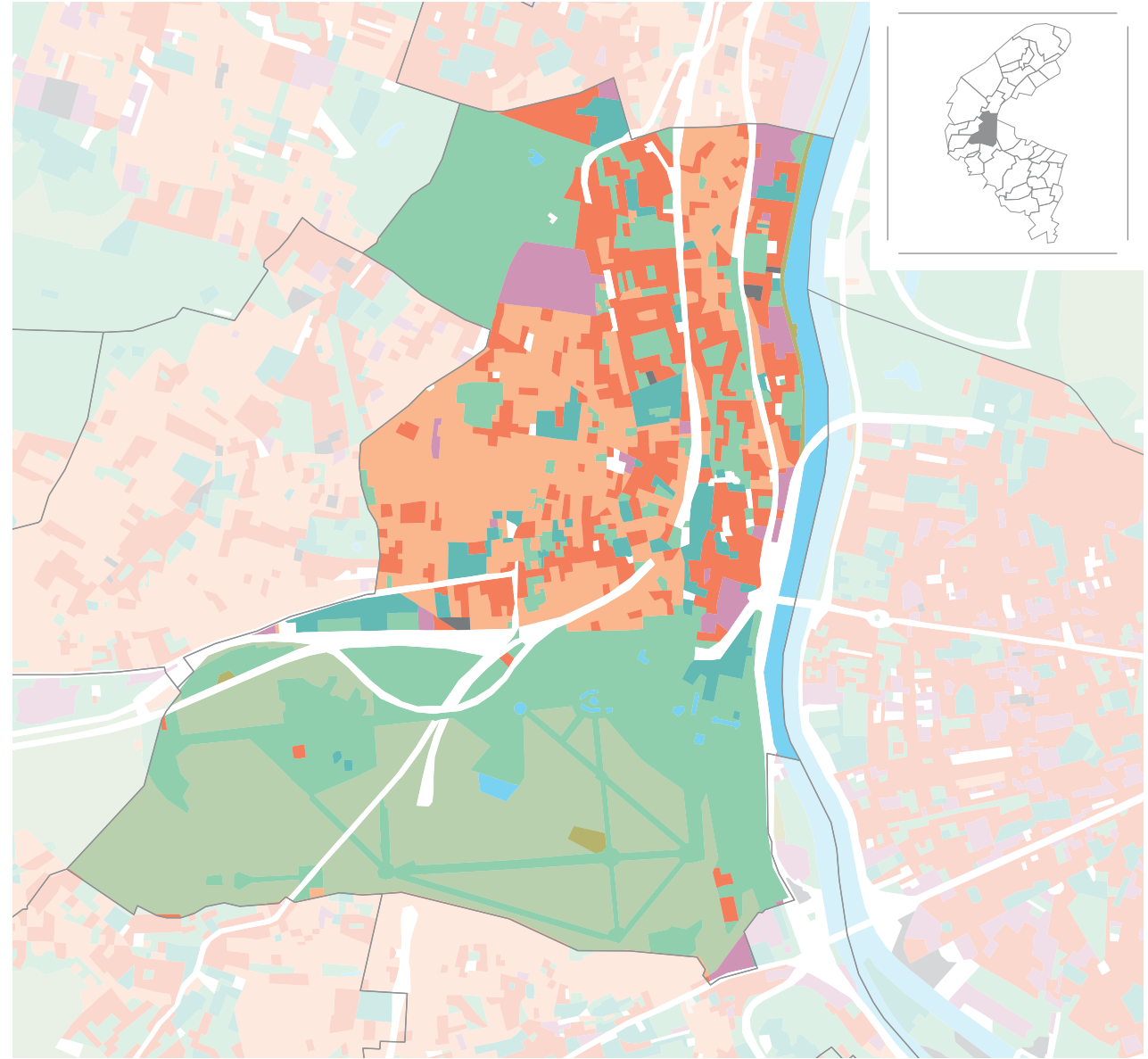
Répartition de l'occupation du sol en 2021

Taux d'occupation du sol

- Bois et forêts
- Milieux semi-naturels
- Espaces agricoles
- Eau
- Espaces ouverts artificialisés
- Habitat individuel
- Habitat collectif
- Activités
- Equipements
- Transports
- Carrières, chantiers, décharges



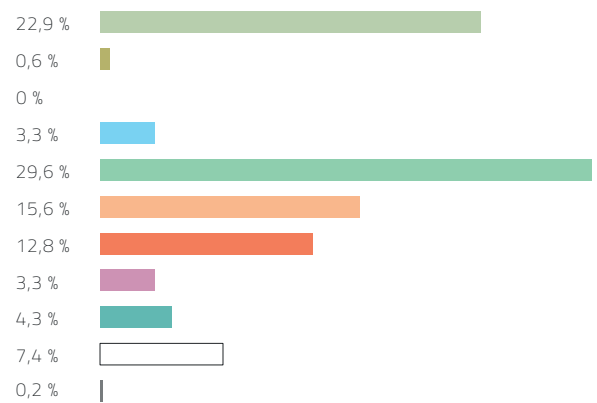
MODE D'OCCUPATION DU SOL SAINT-CLOUD



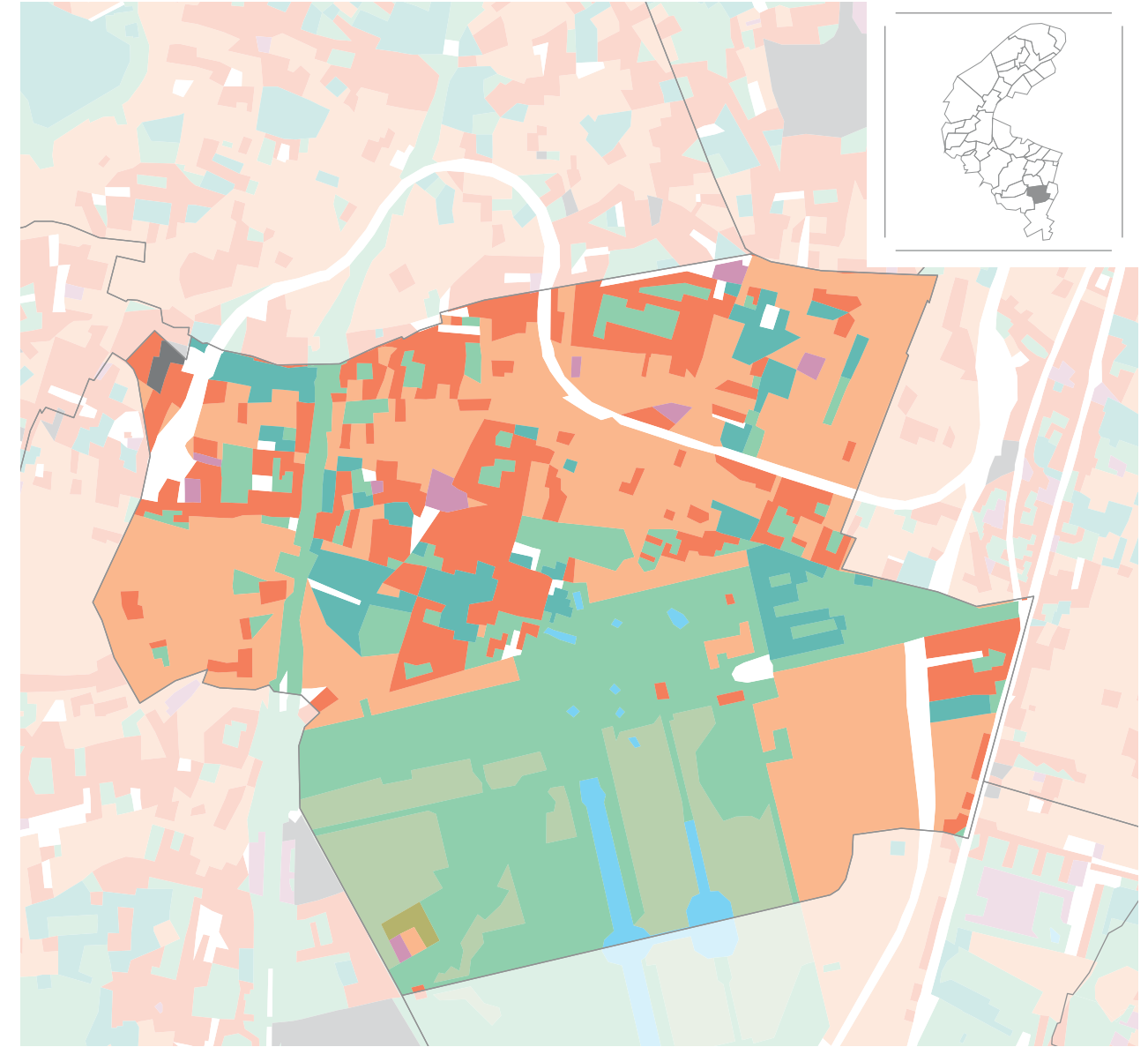
Répartition de l'occupation du sol en 2021

Taux d'occupation du sol

- Bois et forêts
- Milieux semi-naturels
- Espaces agricoles
- Eau
- Espaces ouverts artificialisés
- Habitat individuel
- Habitat collectif
- Activités
- Equipements
- Transports
- Carrières, chantiers, décharges



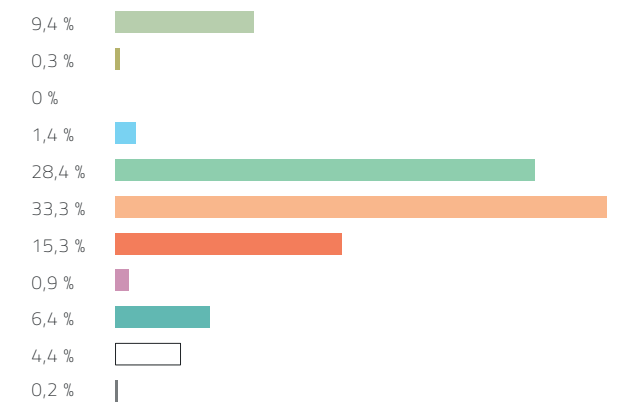
MODE D'OCCUPATION DU SOL SCEAUX



Répartition de l'occupation du sol en 2021

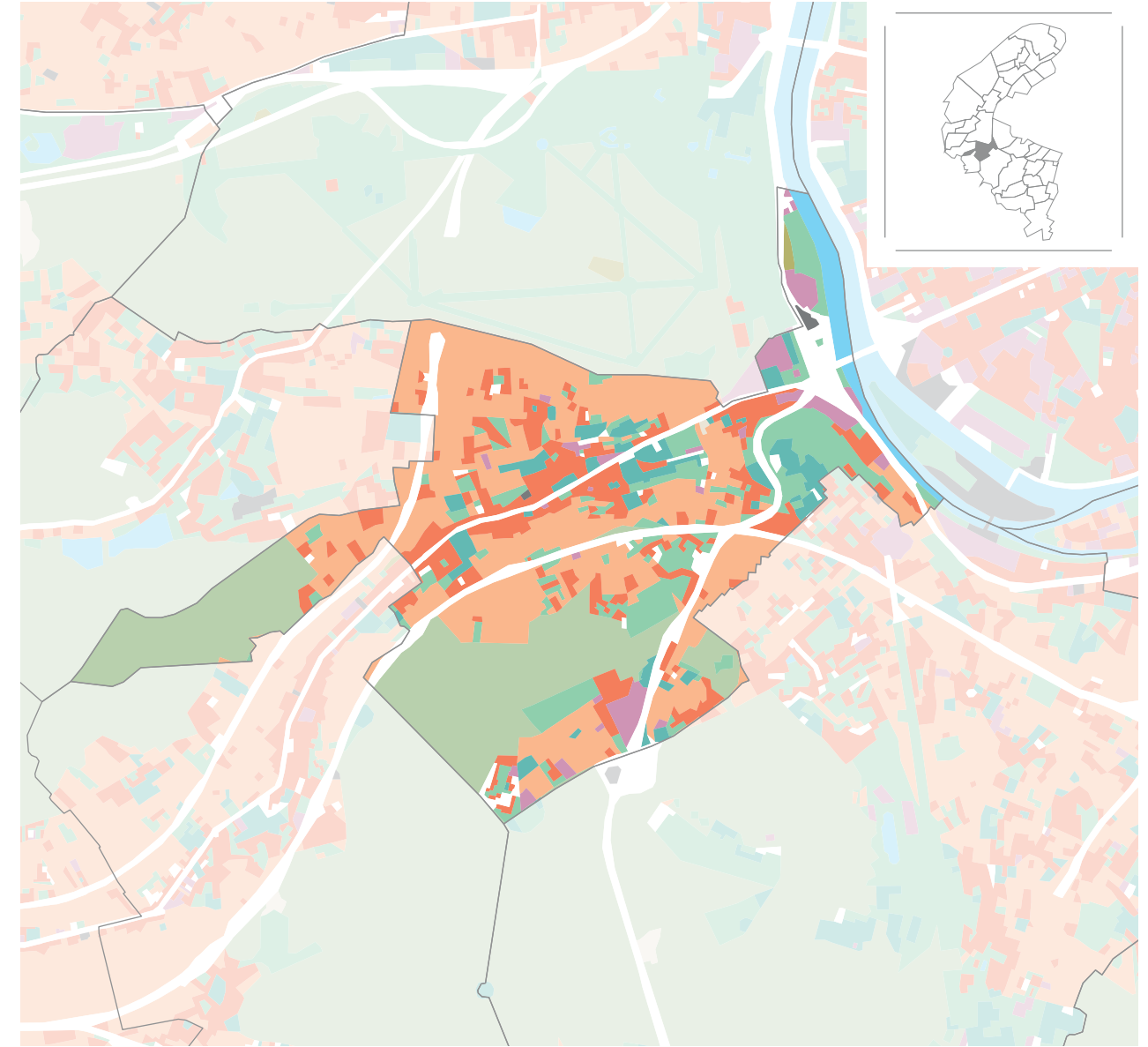
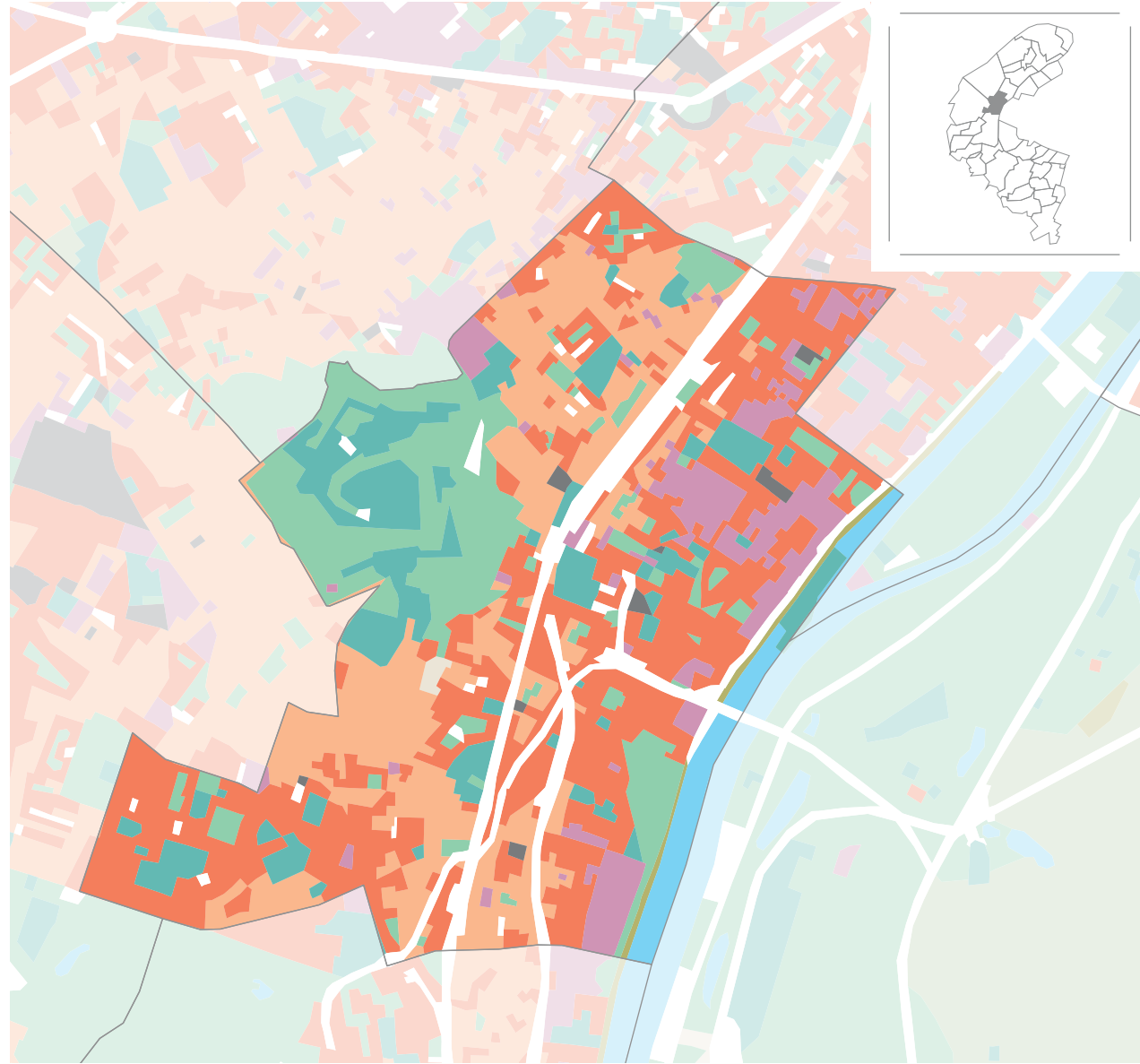
Taux d'occupation du sol

- Bois et forêts
- Milieux semi-naturels
- Espaces agricoles
- Eau
- Espaces ouverts artificialisés
- Habitat individuel
- Habitat collectif
- Activités
- Equipements
- Transports
- Carrières, chantiers, décharges



MODE D'OCCUPATION DU SOL SURESNES

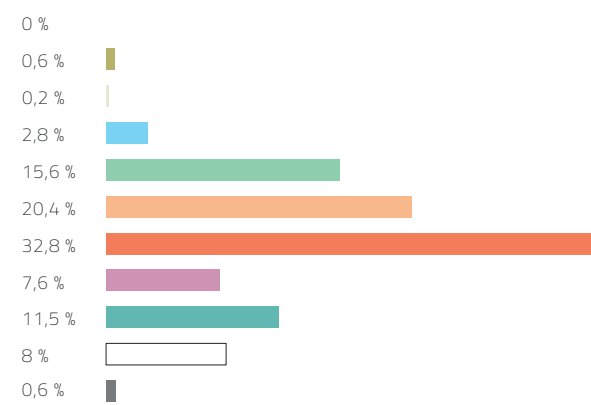
MODE D'OCCUPATION DU SOL SÈVRES



Répartition de l'occupation du sol en 2021

Taux d'occupation du sol

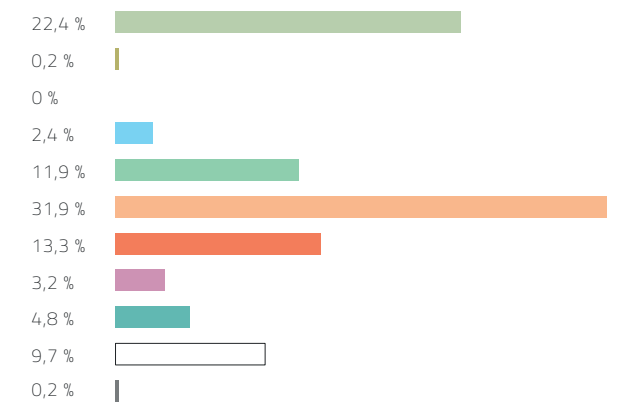
- Bois et forêts
- Milieux semi-naturels
- Espaces agricoles
- Eau
- Espaces ouverts artificialisés
- Habitat individuel
- Habitat collectif
- Activités
- Equipements
- Transports
- Carrières, chantiers, décharges



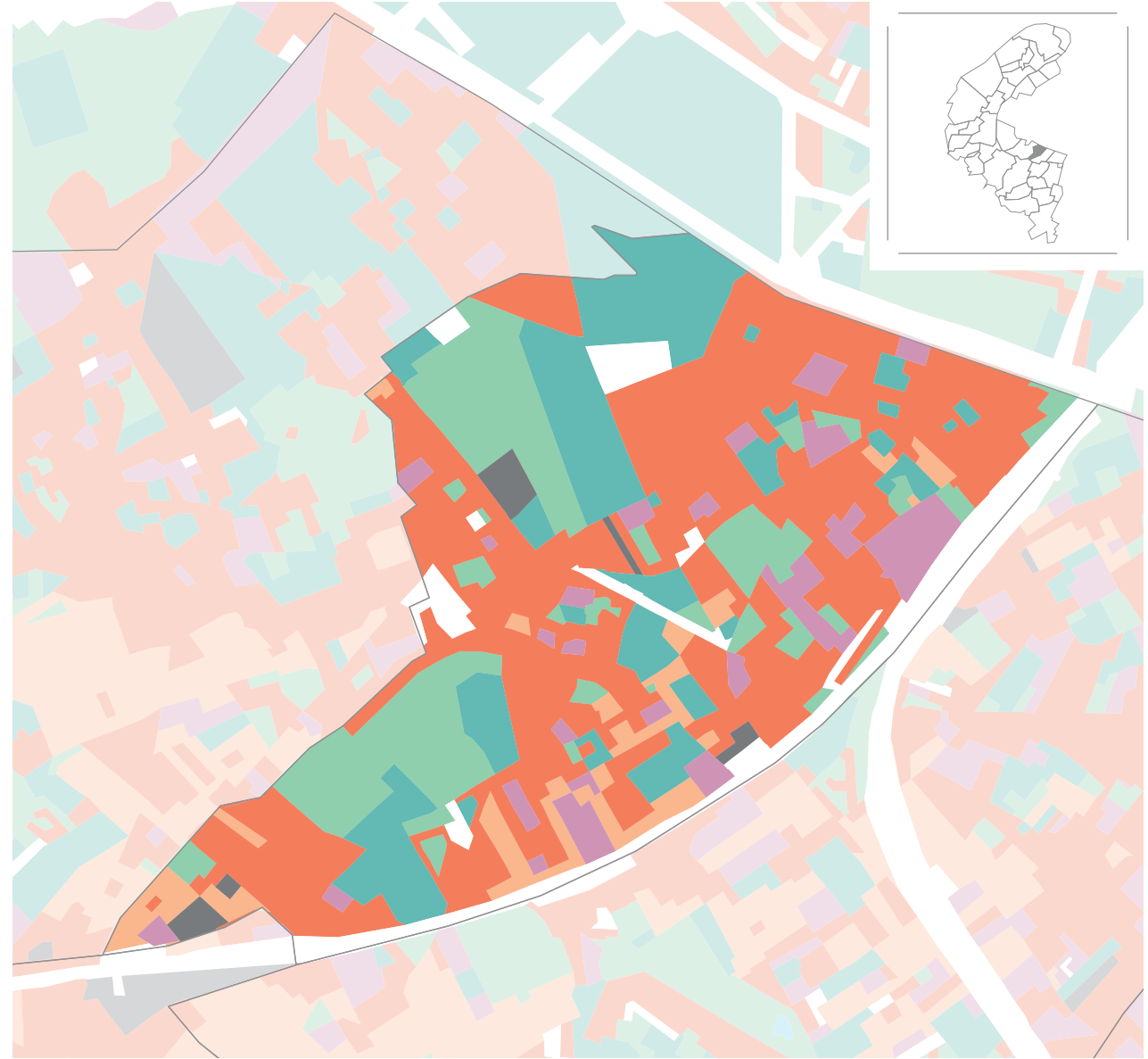
Répartition de l'occupation du sol en 2021

Taux d'occupation du sol

- Bois et forêts
- Milieux semi-naturels
- Espaces agricoles
- Eau
- Espaces ouverts artificialisés
- Habitat individuel
- Habitat collectif
- Activités
- Equipements
- Transports
- Carrières, chantiers, décharges



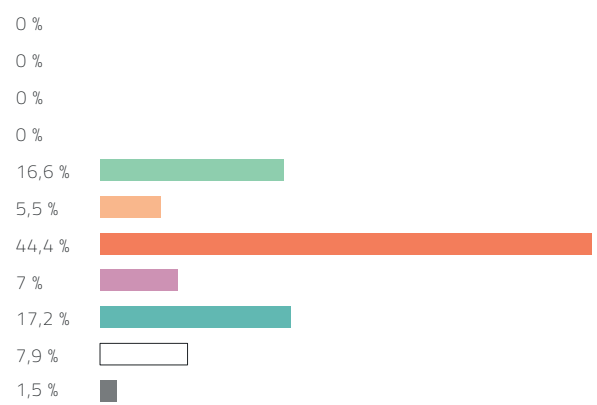
MODE D'OCCUPATION DU SOL VANVES



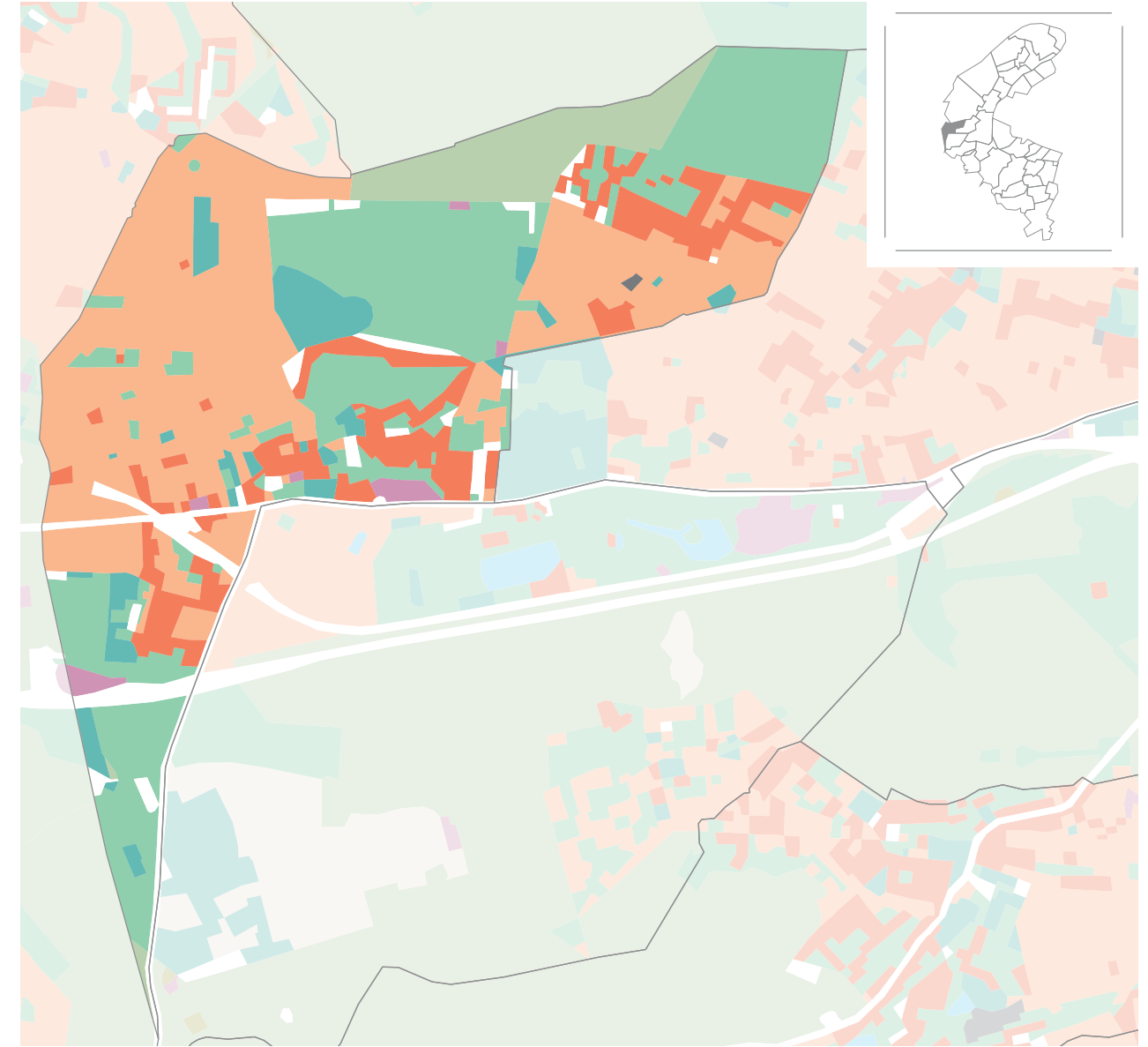
Répartition de l'occupation du sol en 2021

Taux d'occupation du sol

- Bois et forêts
- Milieux semi-naturels
- Espaces agricoles
- Eau
- Espaces ouverts artificialisés
- Habitat individuel
- Habitat collectif
- Activités
- Equipements
- Transports
- Carrières, chantiers, décharges



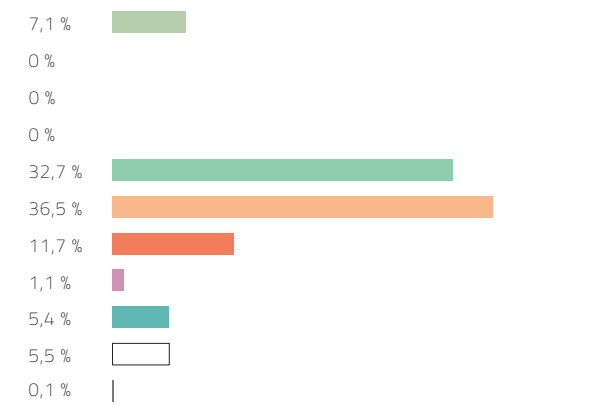
MODE D'OCCUPATION DU SOL VAUCRESSON



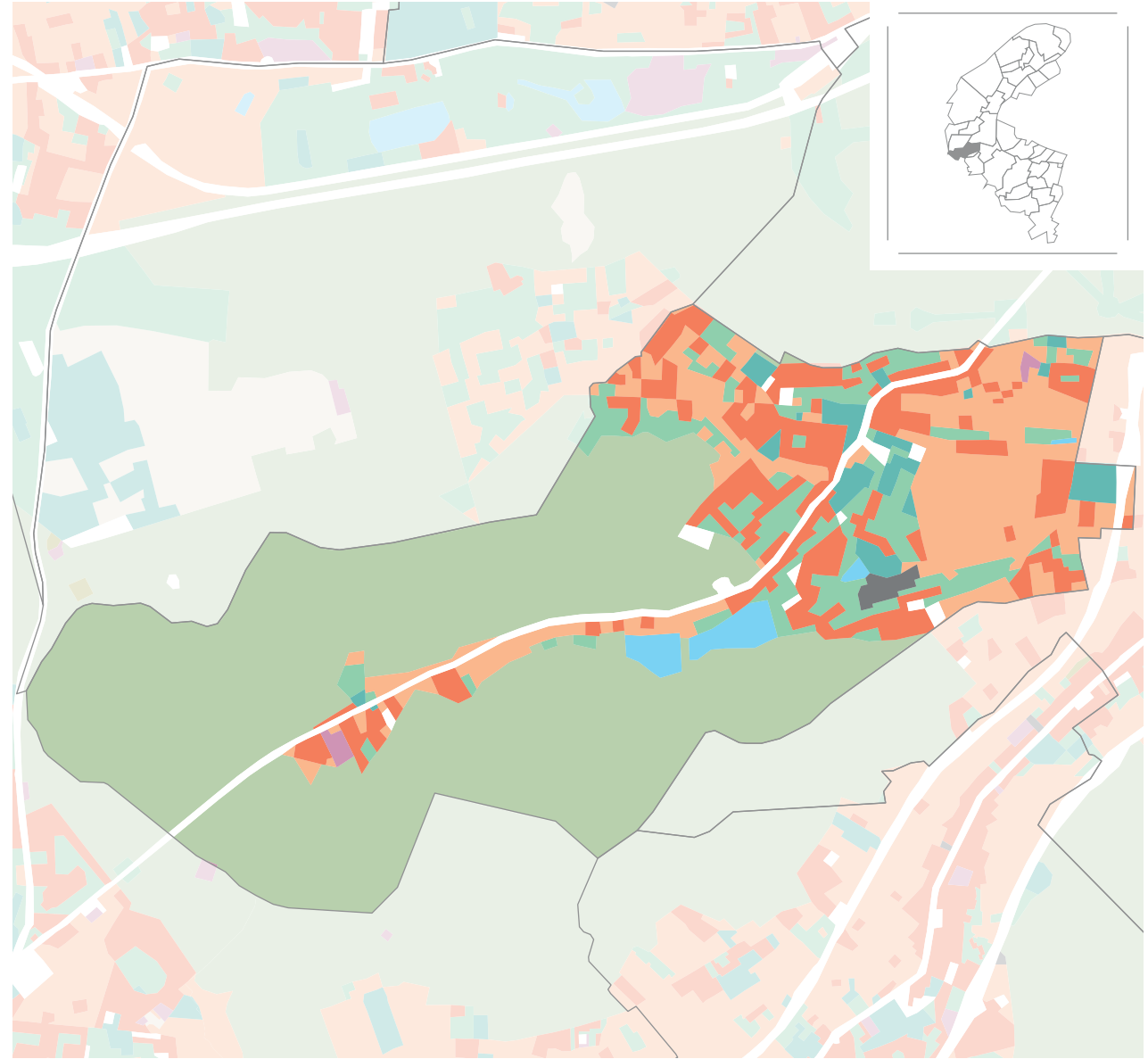
Répartition de l'occupation du sol en 2021

Taux d'occupation du sol

- Bois et forêts
- Milieux semi-naturels
- Espaces agricoles
- Eau
- Espaces ouverts artificialisés
- Habitat individuel
- Habitat collectif
- Activités
- Equipements
- Transports
- Carrières, chantiers, décharges



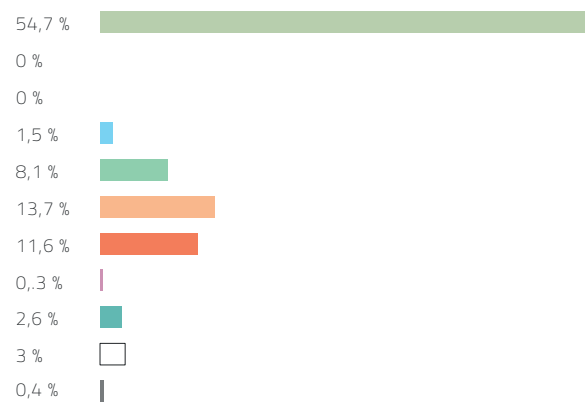
MODE D'OCCUPATION DU SOL VILLE-D'AVRAY



Répartition de l'occupation du sol en 2021

Taux d'occupation du sol

- Bois et forêts
- Milieux semi-naturels
- Espaces agricoles
- Eau
- Espaces ouverts artificialisés
- Habitat individuel
- Habitat collectif
- Activités
- Equipements
- Transports
- Carrières, chantiers, décharges



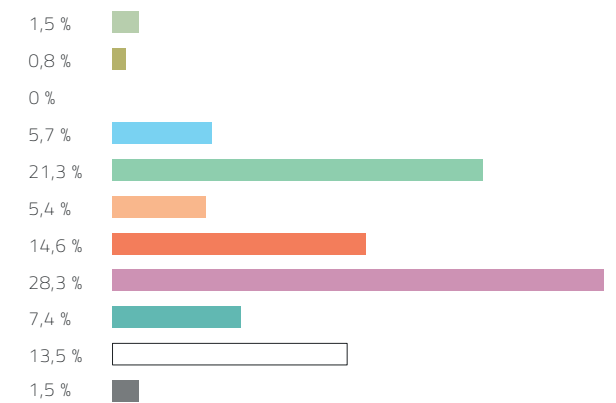
MODE D'OCCUPATION DU SOL VILLENEUVE-LA-GARENNE



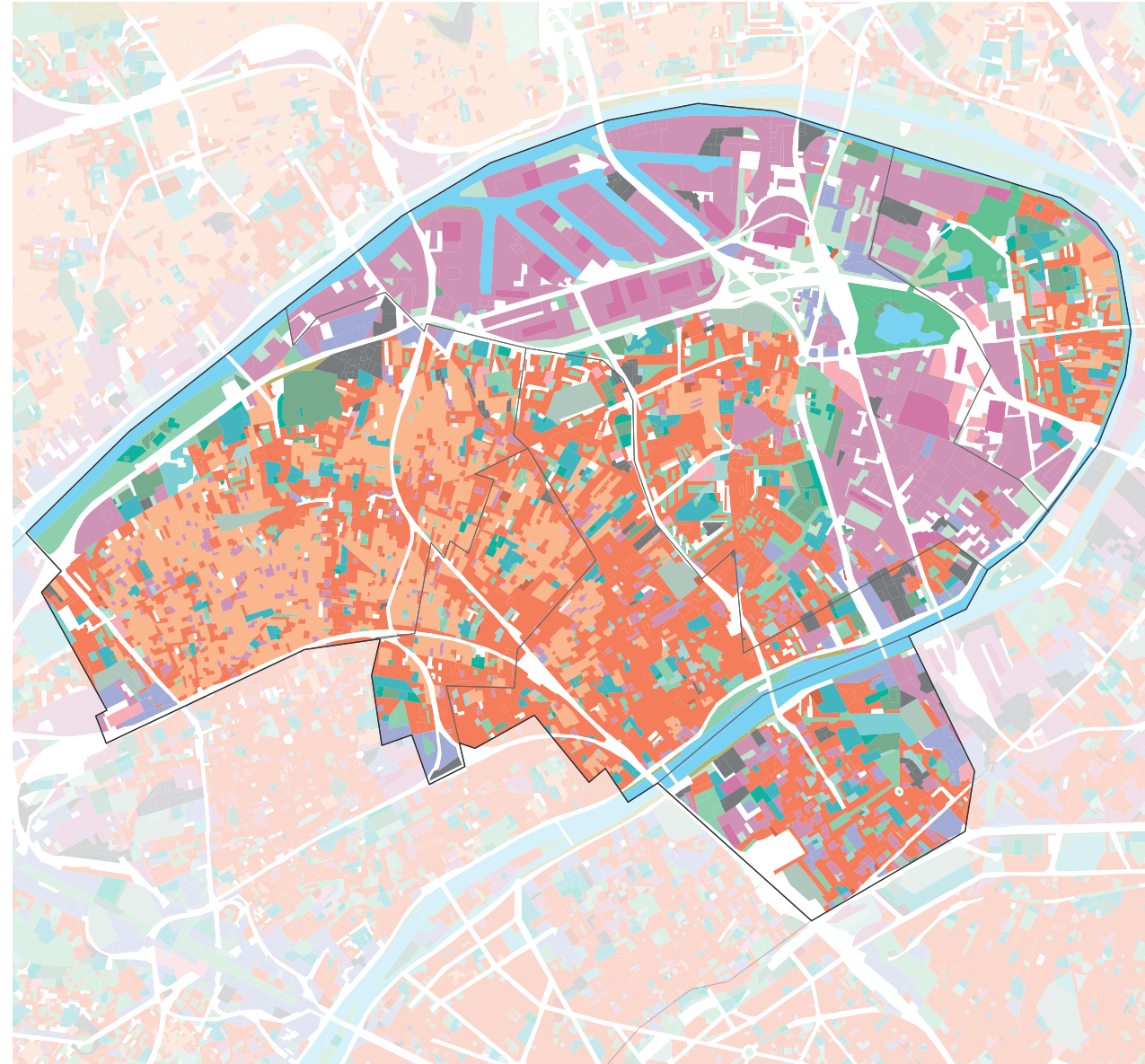
Répartition de l'occupation du sol en 2021

Taux d'occupation du sol

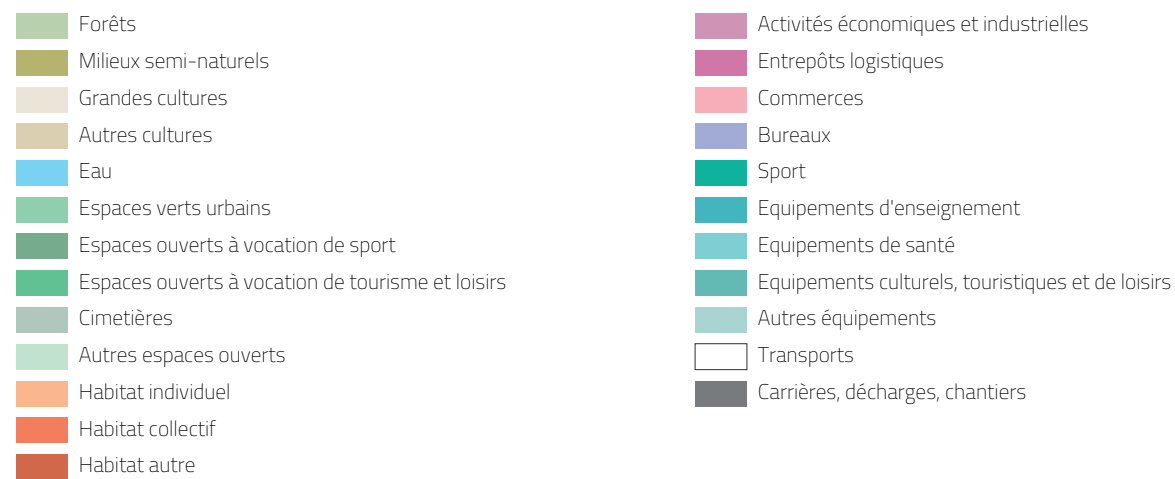
- Bois et forêts
- Milieux semi-naturels
- Espaces agricoles
- Eau
- Espaces ouverts artificialisés
- Habitat individuel
- Habitat collectif
- Activités
- Equipements
- Transports
- Carrières, chantiers, décharges



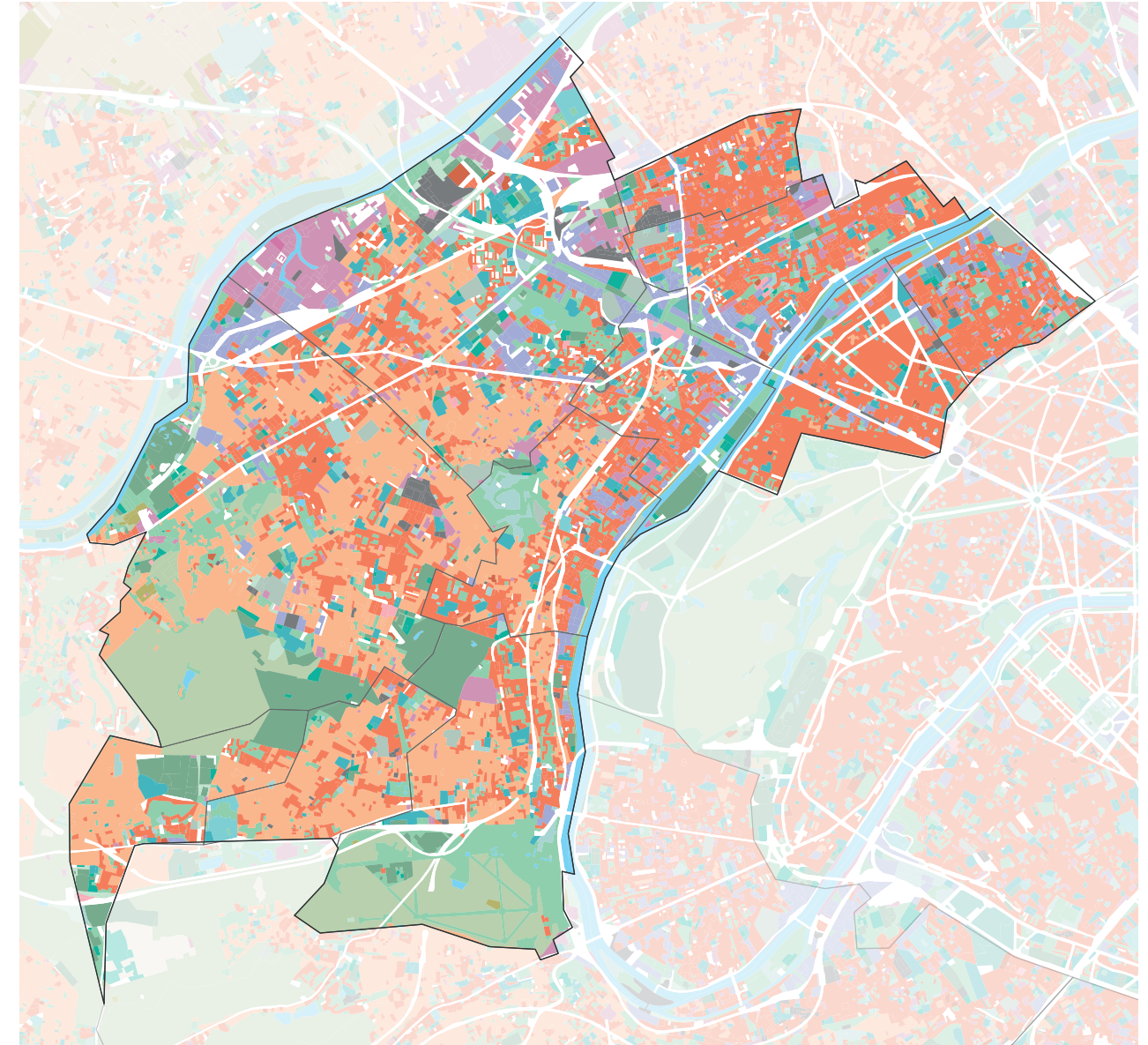
MODE D'OCCUPATION DU SOL BOUCLE NORD DE SEINE



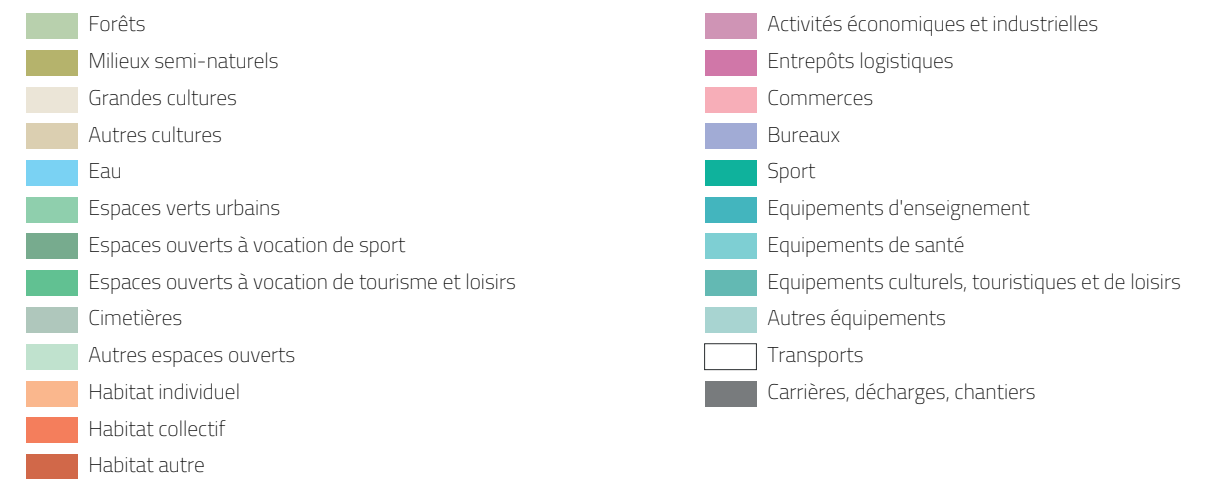
Répartition de l'occupation du sol dans l'EPT Vallée Sud - Grand Paris en 24 postes en 2021



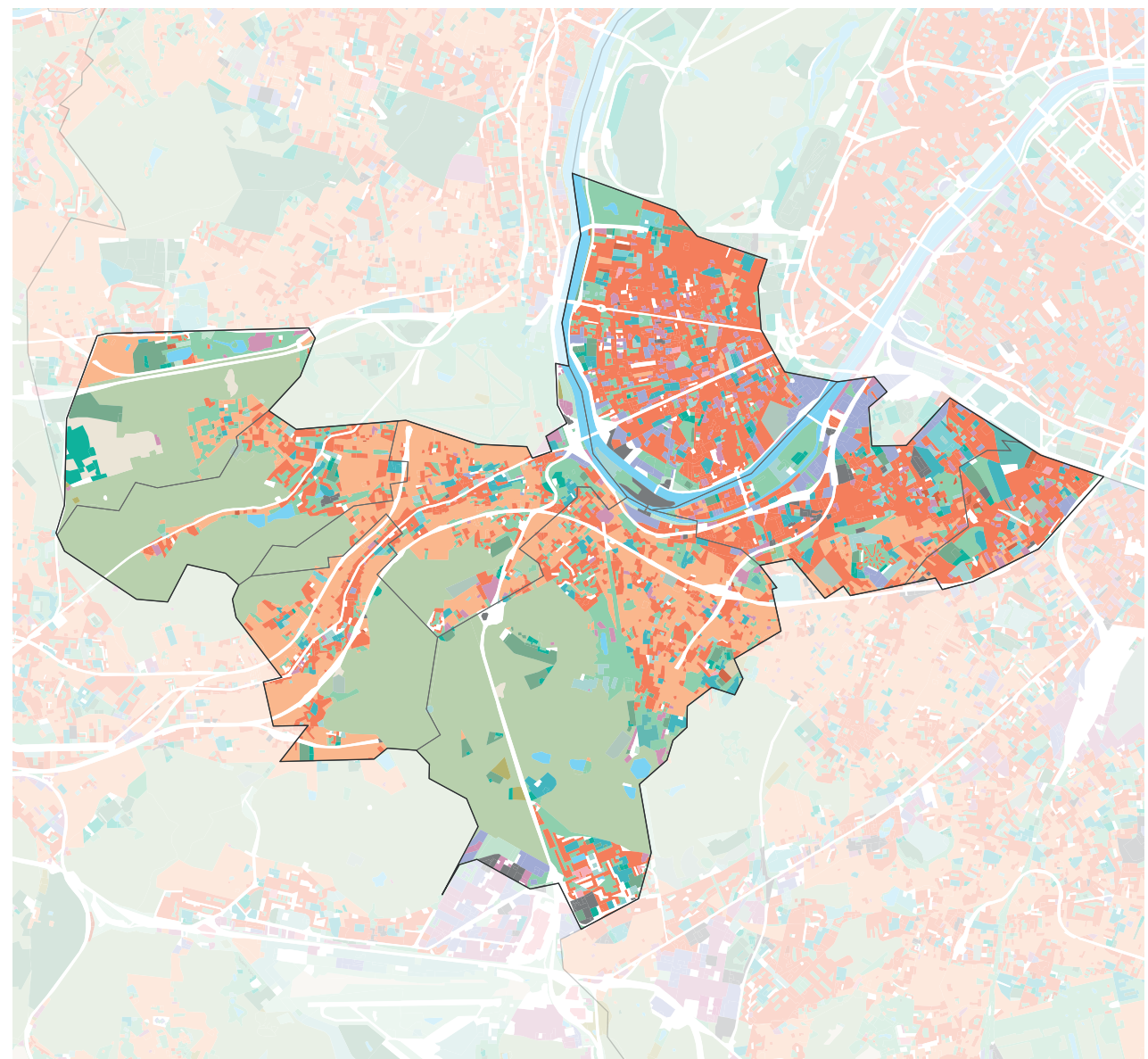
MODE D'OCCUPATION DU SOL PARIS OUEST LA DÉFENSE



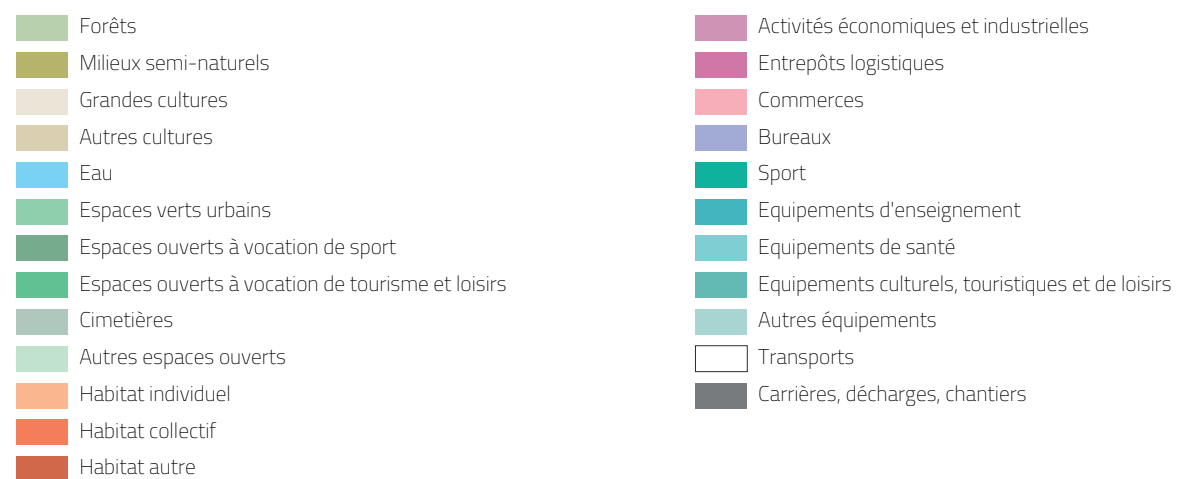
Répartition de l'occupation du sol dans l'EPT Paris Ouest La Défense en 24 postes en 2021



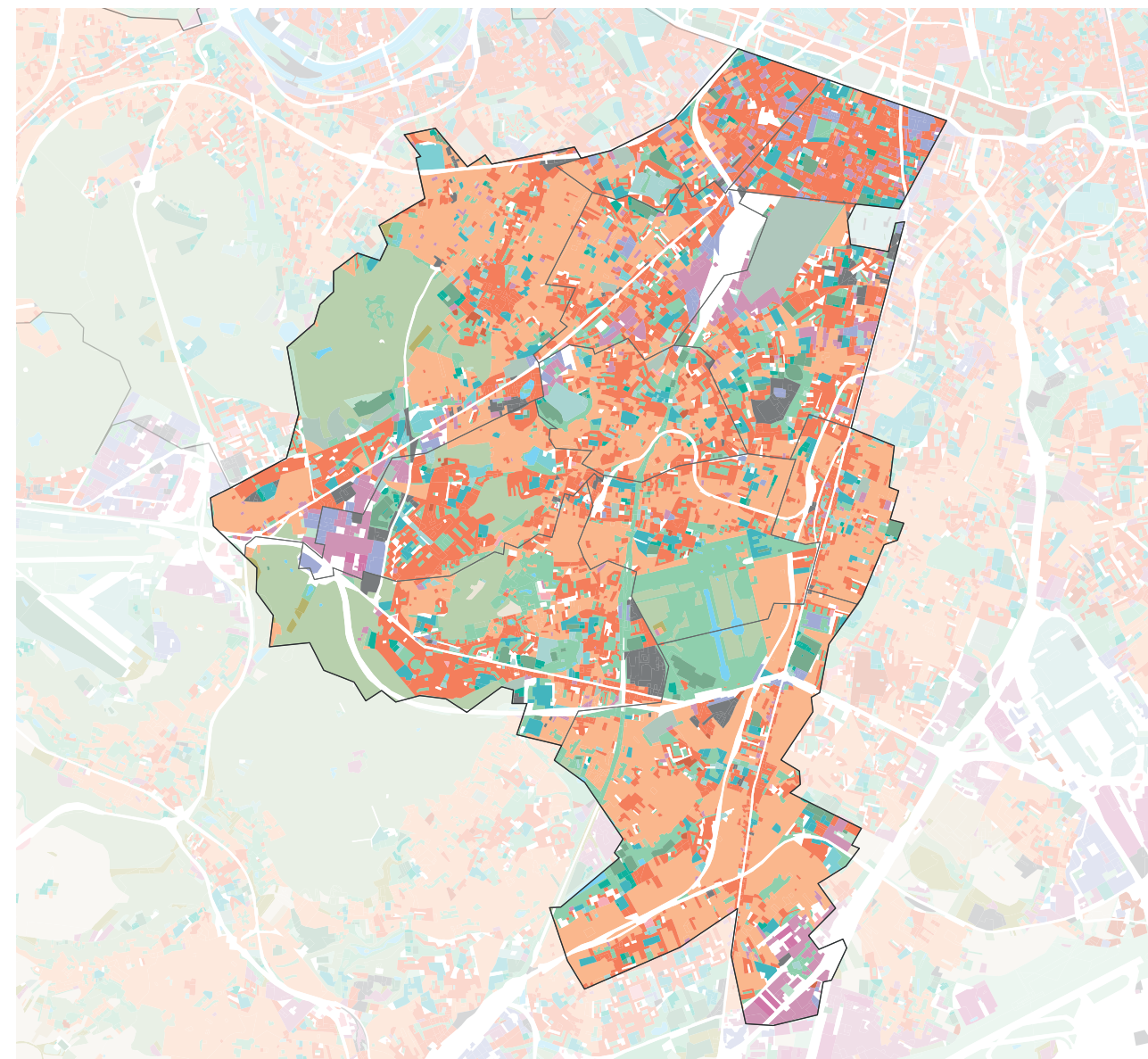
MODE D'OCCUPATION DU SOL GRAND PARIS SEINE OUEST



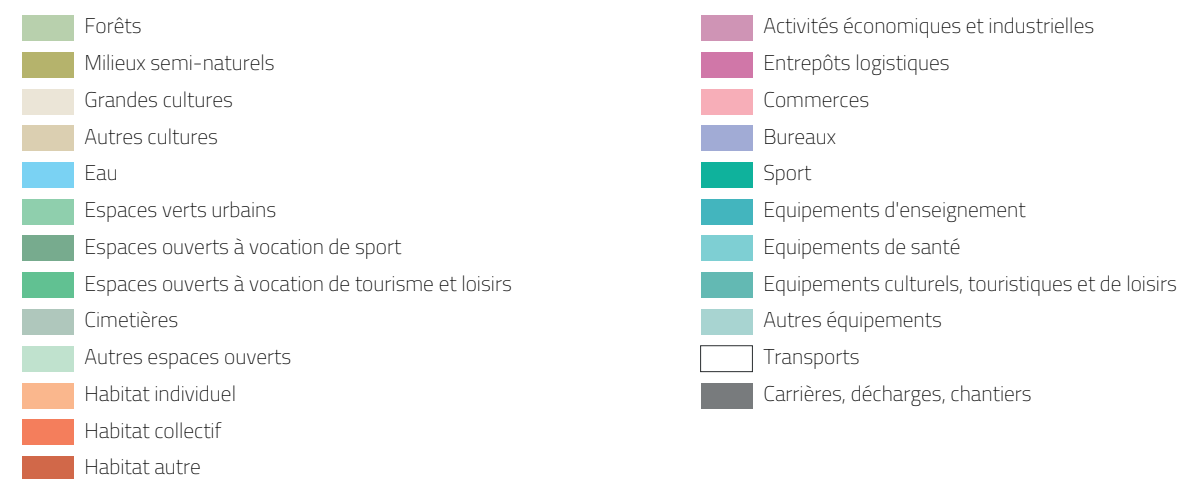
Répartition de l'occupation du sol dans l'EPT Grand Paris Seine Ouest en 24 postes en 2021



MODE D'OCCUPATION DU SOL VALLÉE SUD - GRAND PARIS

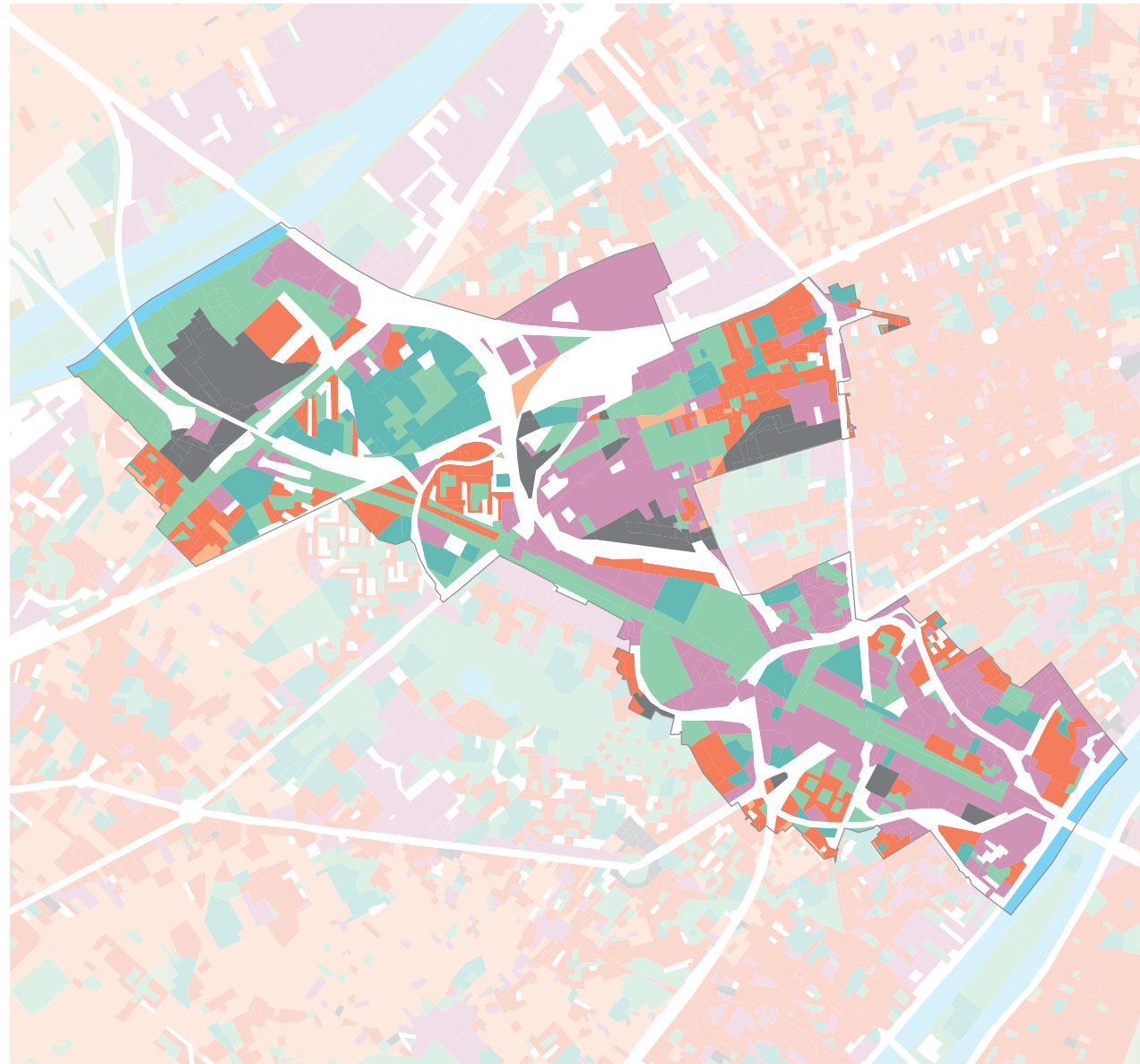


Répartition de l'occupation du sol dans l'EPT Vallée Sud - Grand Paris en 24 postes 2021



MODE D'OCCUPATION DU SOL PARIS LA DÉFENSE

Crédits



Département des Hauts-de-Seine
Pôle Attractivité, Culture et Territoire
Direction du Développement et de la Stratégie
Service Informations Territoriales


Conception et cartographie
Victor CHARBONNIER

Coordination
Alexandre MÉDINA
Mathilde RICHEL

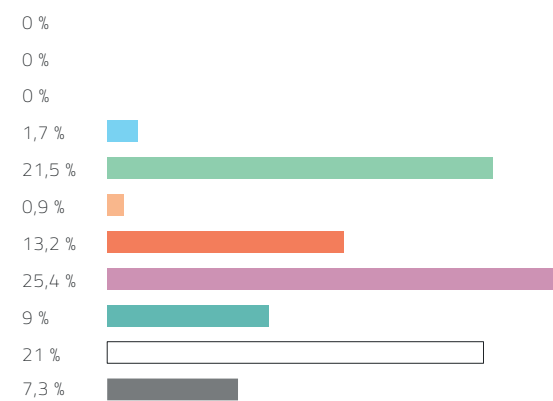
Impression
Reprographie - Département des Hauts-de-Seine

Septembre 2023

Répartition de l'occupation du sol en 2021



Taux d'occupation du sol





www.hauts-de-seine.fr